

# **il** <sup>E D I Z I O N I</sup> **Frangente**

**CATALOGO APRILE 2021**



**L'EDITORE CHE NAVIGA**

**[www.frangente.com](http://www.frangente.com)**

# PORTOLANI CARTOGRAFICI



Anche in eBook



NUOVA EDIZIONE



NOVITÀ



Anche in eBook



NOVITÀ



Anche in eBook




Anche in eBook



# PORTOLANI CARTOGRAFICI

NOVITÀ




NOVITÀ





La prossima edizione  
verrà numerata 10

NOVITÀ





NOVITÀ



La prossima edizione  
verrà numerata 11

LA COSTA PUNTO PER  
TUTTE LE  
INFORMAZIONI UTILI  
AL NAVIGANTE

- WP in WGS 84 di navigazione costiera e di atterraggio;
- tavola delle distanze con le rotte principali;
- informazioni meteo;
- cartografia tradizionale e digitale dell'area di navigazione;
- venti di traversia per ogni porto e ancoraggio;
- vari pittogrammi dei servizi a terra;
- guide rapida con WP e servizi di porti e marina; e caratteristiche degli ancoraggi.





## Acquista per area di navigazione

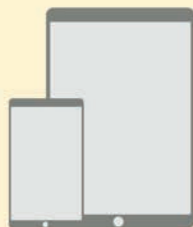
I **Portolani Cartografici in eBook** sono realizzati in formato standard **ePub** e possono essere letti solo sui **dispositivi mobili (smartphone e tablet)**.  
Le **pagine interne sono ingrandibili con un doppio clic**.



### ESEMPIO

Il **Portolano Cartografico 3** è suddiviso in sei eBook **acquistabili singolarmente**. La scelta dell'eBook avviene in base alla propria **area di navigazione**:

- Tirreno centrale
- Tirreno meridionale
- Sardegna Costa Est
- Sardegna Costa Sud
- Sardegna Costa Ovest
- Sardegna Costa Nord





### COME ACQUISTARE


**Formato ePub** (Standard) acquistabile nei maggiori store online (Apple, IBS, Feltrinelli Kobo, Mondadori, Hoepli).

**Formato Mobi** (Amazon) acquistabile solo su Amazon Kindle Store.

# PORTOLANI








Portolani Imray Ogni sezione riporta informazioni di pilotaggio, la meteo, servizi portuali e a terra, contatti. I testi sono corredati da numerosi piani e foto aeree.


















# PORTOLANI



Anche in eBook



















# PORTOLANI IN INGLESE





# PORTOLANI IN INGLESE





# CARTE NAUTICHE



CARTOGRAFIA ELETTRONICA

**Navionics**

Tutto il mondo



CARTE NAUTICHE TRADIZIONALI

**Istituto Idrografico della Marina**

Mari d'Italia



CARTE NAUTICHE PER IL DIPORTO

**Imray**

Mediterraneo - Atlantico - Mar dei Caraibi



CARTE NAUTICHE TRADIZIONALI

**Ammiragliato Britannico**

Tutto il mondo



CARTE NAUTICHE

**Istituto Idrografico USA**

Panama - Galápagos - Patagonia



CARTE IN KIT PER IL DIPORTO

**Istituto Idrografico della Marina**

Mari d'Italia



CARTE IN KIT PER IL DIPORTO

**Istituto Idrografico croato**

Adriatico orientale



CARTE IN KIT PER IL DIPORTO

**nv charts**



Nord Atlantico - Mar dei Caraibi  
Mediterraneo occidentale e orientale





Anche in eBook

Anche in eBook



Anche in eBook

Anche in eBook



Anche in eBook

# MANUALI





Anche in eBook



Anche in eBook



Anche in eBook



Anche in eBook



Anche in eBook




Anche in eBook



Anche in eBook



Anche in eBook





Anche in eBook






# MANUALI



## TESTI SCIENTIFICI




## TUTTO PER LA PATENTE NAUTICA



Anche in eBook

Anche in eBook



Anche in eBook




Anche in eBook

# TUTTO PER LA PATENTE NAUTICA




Anche in eBook

NOVITÀ



Miriam Lettori

## ACQUISTA LE NOSTRE APP SUGLI STORE



### QUIZ MINISTERIALI PATENTE NAUTICA

Tutti i quiz ministeriali corredati da 63 animazioni e 264 schede con audiotutorial di grande ausilio per l'apprendimento degli argomenti e la memorizzazione delle soluzioni.



### ESAME PATENTE NAUTICA

Verifica la tua percentuale di riuscita dell'esame. Tutti i quiz ministeriali in 147 schede facsimile che simulano la prova di teoria per la patente entro le 12 miglia e senza limiti.

# CORREDI PER PATENTE NAUTICA



Un'ampia gamma di corredi che comprendono

tutto quanto necessario all'allievo per prepararsi all'esame di patente nautica. I corredi sono confezionati in robuste scatole realizzate ad hoc per garantire una perfetta protezione dei materiali durante la spedizione.

## NF 31

COMPASSO NAUTICO  
A PUNTE SOTTILI



## NF33

COMPASSO NAUTICO, MATITA PORTAMINE  
CON GOMMA E RIGHELLO



## NF 30

COMPASSO NAUTICO  
SATINATO



## STR X00

SET DI COMPASSI  
NAUTICI



## STR 01

CORREDO CARTEGGIO  
NAUTICO PROFESSIONALE



## STR 02

CORREDO CARTEGGIO  
NAUTICO SCUOLA



## STR 03

COMPLETO DI CARTEGGIO  
PER PATENTE NAUTICA



## STR 04

SET CARTEGGIO  
MARINER



## STR 05

ESERCIZI DI CARTEGGIO  
5/D



## STR 06

ESERCIZI DI CARTEGGIO  
42/D



## STR 07

ESERCIZI DI CARTEGGIO  
924/D



## STR 08

MASTER DI CARTEGGIO  
SULLA 5/D



## STR 09

SET PER ESERCIZI  
SULLE CORRENTI





# CORREDI PER PATENTE NAUTICA

## STR 11

SET CARTEGGIO  
SAILOR



## STR 12

SET CARTEGGIO  
SKIPPER



## STR 13

SET CARTEGGIO  
SAILOR PLUS



## STR 14

SQUADRETTE NAUTICHE  
PROFESSIONALI



## STR 15

CORREDO MASTER PATENTE  
NAUTICA SENZA LIMITI



## STR 16

SQUADRETTE NAUTICHE  
SCUOLA



## STR 17

WEB APP  
PATENTE NAUTICA



## STR 18

WEB APP QUIZ MINISTERIALI  
CON SET DA CARTEGGIO



## STR 19

SET CARTEGGIO  
NAVY



## STR 20

KIT NODI MARINARI



## STR 21

COMPLETO PER PATENTE NAUTICA  
ENTRO LE 12 MIGLIA DALLA COSTA



## STR 22

SET CARTEGGIO  
SAILOR 2



## STR 23

SQUADRETTE NAUTICHE  
DIDATTICHE



## STR 24

IL BAULE  
DEL NOSTROMO



NOVITÀ

## STR 25

KIT ESAME DI CARTEGGIO PER  
PATENTE NAUTICA ENTRO 12 MIGLIA



## TABELLONI AD USO DIDATTICO

Tabelloni didattici 70x100 cm realizzati in PVC opaco da 0,4 mm, di grande effetto per l'arredo dell'ambiente nautico. Materiale resistente ma pieghevole, garantisce una lunga durata negli ambienti interni, la stampa antiriflesso è caratterizzata da colori UV brillanti.

Ogni tabellone è provvisto di due occhielli in metallo sul lato superiore per la messa in opera a parete. I tabelloni vengono spediti in robusto tubo cartonato.



TAB 01

LA BARCA A VELA




TAB 02

## LA BARCA A MOTORE



TAB 03

## DECLINAZIONE E DEVIAZIONE



TAB 04

## LA DERIVA




TAB 05

## LO SCARROCCIO



TAB 06

## RILEVAMENTI



TAB 07

## QUESITI DI NAVIGAZIONE NOTTURNA E DIURNA



TAB 08

## FANALI E SEGNALI DIURNI DI RICONOSCIMENTO NAVI



TAB 09

## PRECEDENZE E PREVENZIONE ABBORDI



TAB 10

## DOTAZIONI DI SICUREZZA

# TABELLONI AD USO DIDATTICO



TAB 11

LE NUBI



TAB 12

METEOROLOGIA



TAB 13

A.I.S.M. / I.A.L.A.



TAB 14

NODI



TAB 15

SEGNALI DIURNI E  
SEGNALI ACUSTICI



TAB 16

ROSA DEI VENTI




TAB 17

IL MOTORE DIESEL



TAB 18

LO SCAFO IN LEGNO



TAB 19

RAPPRESENTAZIONE DI  
MERCATORE




TAB 20

VHF - CARATTERISTICHE  
E PROCEDURE



TAB 21

CODICE INTERNAZIONALE  
DEI SEGNALI



TAB 22

LA ZATTERA





Anche in eBook

Anche in eBook




Anche in eBook



Anche in eBook




Anche in eBook



Anche in eBook



Anche in eBook



Anche in eBook



Anche in eBook



Anche in eBook

# NARRATIVA



Anche in eBook



Anche in eBook



Anche in eBook



Anche in eBook



Anche in eBook



Anche in eBook



Anche in eBook



Anche in eBook



Anche in eBook




Anche in eBook



Anche in eBook



Anche in eBook



Anche in eBook





# NARRATIVA



Anche in eBook



Anche in eBook



Anche in eBook



Anche in eBook



Solo in eBook



Anche in eBook



Anche in eBook



Anche in eBook



# NARRATIVA



Solo in eBook




Anche in eBook



Anche in eBook



Anche in eBook



Anche in eBook



Anche in eBook



Anche in eBook




Solo in eBook



Anche in eBook




Anche in eBook



Anche in eBook



# NARRATIVA




Anche in eBook



Anche in eBook

Anche in eBook



# BANDIERE E GUIDONI



**ITALIA MERCANTILE** In stamigna di poliester pesante con tinte indelebili a intensità tonalità, cucitura con filo di nylon, cima per l'istallazione.

cm 20 x 30  
cm 30 x 45

cm 40 x 60  
cm 50 x 75

cm 60 x 90  
cm 70 x 100

cm 80 x 120  
cm 100 x 150

cm 130 x 200  
cm 150 x 225



SARDEGNA



CORSICA



FRANCIA



SPAGNA



PORTOGALLO



SLOVENIA



CROAZIA



MONTENEGRO



ALBANIA



SERBIA



UCRAINA



RUSSIA



TUNISIA



MALTA



GRECIA



TURCHIA



UNGHERIA



GERMANIA



SVIZZERA



BELGIO



AUSTRIA



OLANDA



DANIMARCA



SVEZIA



NORVEGIA



FINLANDIA



POLONIA



INGHILTERRA



GB MERCANTILE



USA



EUROPA



EUROPA + ITALIA



BOMPRESSO



VENEZIA



SICILIA



ELBA



EMILIA ROMAGNA



LIGURIA



TOSCANA



LAZIO



MARCHE



PUGLIA



CALABRIA



CAMPANIA



BANDIERA Q



GRAN PAVESE



BANDIERA A



SUB



PIRATA







[www.frangente.com](http://www.frangente.com)

**L'EDITORE CHE NAVIGA**



[www.rottedituttoilmondo.com](http://www.rottedituttoilmondo.com)

**IL TAM-TAM DEL MARE**



[www.udicer.eu](http://www.udicer.eu)

**ENTE PER LA CERTIFICAZIONE DA DIPORTO**

**EDIZIONI IL FRANGENTE**

Via Gaetano Trezza, 12 - 37129 Verona

Tel. +39 045 8012631 / 591096

[frangente@frangente.com](mailto:frangente@frangente.com)