



il Frangente

CATALOGO NOVEMBRE 2021



L'EDITORE CHE NAVIGA

www.frangente.com

PORTOLANI CARTOGRAFICI

2022




Anche in eBook



Anche in eBook



Anche in eBook



Anche in eBook

PORTOLANI CARTOGRAFICI

NOVITÀ




2022



La prossima edizione verrà numerata 10

NOVITÀ



NOVITÀ

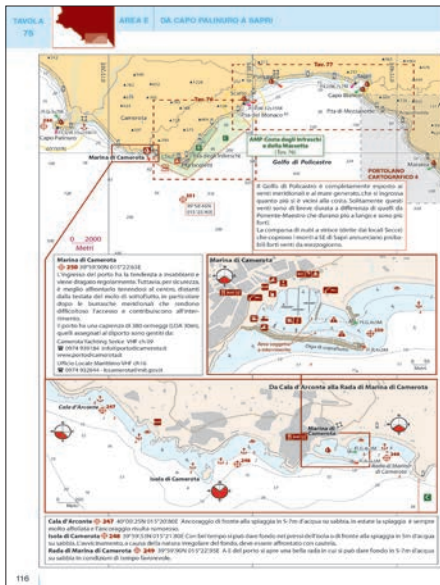


La prossima edizione verrà numerata 11

2022



LA COSTA PUNTO PER PUNTO CON TUTTE LE INFORMAZIONI UTILI AL NAVIGANTE



- WP in WGS 84 di navigazione costiera e di atterraggio;
- tavola delle distanze con le rotte principali;
- informazioni meteo;
- cartografia tradizionale e digitale dell'area di navigazione;
- venti di traversia per ogni porto e ancoraggio;
- pittogrammi dei servizi a terra;
- guida rapida con WP, servizi per il diporto, caratteristiche degli ancoraggi.

Acquista per area di navigazione

I **Portolani Cartografici in eBook** sono realizzati in formato standard **ePub** e possono essere letti solo sui **dispositivi mobili (smartphone e tablet)**.


Le **pagine** interne sono **ingrandibili** con un **doppio clic**.



ESEMPIO

Il **Portolano Cartografico 3** è suddiviso in sei eBook acquistabili singolarmente. La scelta dell'eBook avviene in base alla propria area di navigazione:

- Tirreno centrale
- Tirreno meridionale
- Sardegna Costa Est
- Sardegna Costa Sud
- Sardegna Costa Ovest
- Sardegna Costa Nord




COME ACQUISTARE

Formato ePub (Standard) acquistabile nei maggiori store online (Apple, IBS, Feltrinelli Kobo, Mondadori, Hoeppli).


Formato Mobi (Amazon) acquistabile solo su Amazon Kindle Store.

PORTOLANI





2022



2022






PORTOLANI













PORTOLANI IN INGLESE

2022














Anche in eBook 



















PORTOLANI IN INGLESE



PORTOLANI IN INGLESE




MANUALI



NOVITÀ



Anche in eBook



Anche in eBook

Anche in eBook

Anche in eBook





Anche in eBook

MANUALI





Anche in eBook

Anche in eBook



Anche in eBook

Anche in eBook



Anche in eBook

Anche in eBook



Anche in eBook

Anche in eBook




Anche in eBook


MANUALI



TESTI SCIENTIFICI



TUTTO PER LA PATENTE NAUTICA



TUTTO PER LA PATENTE NAUTICA





**NUOVA
EDIZIONE**




**NUOVA
EDIZIONE**



2022



NOVITÀ



Miriam Lettori



**ACQUISTA LE NOSTRE APP
SUGLI STORE**



**QUIZ MINISTERIALI
PATENTE NAUTICA**

Tutti i quiz ministeriali corredati da 63 animazioni e 264 schede con audiotutorial di grande ausilio per l'apprendimento degli argomenti e la memorizzazione delle soluzioni.



ESAME PATENTE NAUTICA

Verifica la tua percentuale di riuscita dell'esame. Tutti i quiz ministeriali in 147 schede facsimile che simulano la prova di teoria per la patente entro le 12 miglia e senza limiti.

CORREDI PER PATENTE NAUTICA



Un'ampia gamma di corredi che comprendono tutto quanto necessario all'al-lievo per prepararsi all'esame di patente nautica. I corredi sono confezionati in robuste scatole realizzate ad hoc per garantire una perfetta protezione dei materiali durante la spedizione.

AMPIA GAMMA DI COMPASSI PER IL CARTEGGIO NAUTICO

NF 29

COMPASSO NAUTICO IN
OTTONE CROMATO 18,5 cm



Compasso nautico in ottone cromato 18,5 cm a punte fisse arrotondate. Regolazione con tolleranze centesimali.

NF 30

COMPASSO NAUTICO
IN METALLO SATINATO 18 cm



Compasso nautico in metallo satinato 18 cm a punte fisse. Regolazione con tolleranze centesimali.

NF 31

COMPASSO NAUTICO
A PUNTE SOTTILI 15 cm



Compasso nautico in metallo verniciato 15 cm a punte sottili.

NF 33

COMPASSO NAUTICO 15 cm, MATITA
PORTAMINE E RIGHELLO



Compasso nautico in metallo verniciato 15 cm a punte sottili, righello giallo 17 cm, matita portamine con temperamine.

NF 34

COMPASSO NAUTICO SATINATO
18 cm E MATITA PORTAMINE



Compasso nautico in metallo satinato 18 cm a punte fisse e matita portamine con temperamine.

NF 35

COMPASSO NAUTICO IN OTTONE
18,5 cm A PUNTE FISSE ARROTONDATE E MATITA PORTAMINE



Compasso nautico in ottone 18,5 cm a punte fisse arrotondate e matita portamine con temperamine.

NF 40

COMPASSO NAUTICO IN OTTONE
18 cm A PUNTE SOTTILI



Compasso nautico in ottone 18 cm a punte sottili.

STR X00

SET DI COMPASSI
NAUTICI 18 cm e 15 cm



Set di due compassi nautici: in metallo satinato 18 cm a punte fisse, in metallo verniciato 15 cm a punte sottili.

CORREDI PER PATENTE NAUTICA

STR 01

CORREDO CARTEGGIO
NAUTICO PROFESSIONALE



STR 02

CORREDO CARTEGGIO
NAUTICO SCUOLA



STR 03

COMPLETO DI CARTEGGIO
PER PATENTE NAUTICA



STR 04

SET CARTEGGIO
MARINER



STR 05

ESERCIZI DI CARTEGGIO
5/D



STR 06

ESERCIZI DI CARTEGGIO
42/D



STR 07

ESERCIZI DI CARTEGGIO
924/D



STR 08

MASTER DI CARTEGGIO
SULLA 5/D



STR 09

SET PER ESERCIZI
SULLE CORRENTI



STR 11

SET CARTEGGIO
SAILOR



STR 12

SET CARTEGGIO
SKIPPER



STR 13

SET CARTEGGIO
SAILOR PLUS



CORREDI PER PATENTE NAUTICA

STR 14

SQUADRETTE NAUTICHE
PROFESSIONALI



STR 15

CORREDO MASTER PATENTE
NAUTICA SENZA LIMITI



STR 16

SQUADRETTE NAUTICHE
SCUOLA



STR 17

WEB APP
PATENTE NAUTICA



STR 18

WEB APP QUIZ MINISTERIALI
CON SET DA CARTEGGIO



STR 19

SET CARTEGGIO
NAVY



STR 20

KIT NODI MARINARI



STR 21

COMPLETO PER PATENTE NAUTICA
ENTRO LE 12 MIGLIA DALLA COSTA




STR 22

SET CARTEGGIO
SAILOR 2



STR 23

SQUADRETTE NAUTICHE
DIDATTICHE



STR 24

IL BAULE
DEL NOSTROMO



STR 25

KIT ESAME DI CARTEGGIO PER
PATENTE NAUTICA ENTRO 12 MIGLIA



TABELLONI AD USO DIDATTICO

Tabelloni didattici 70x100 cm realizzati in PVC opaco da 0,4 mm, di grande effetto per l'arredo dell'ambiente nautico. Materiale resistente ma pieghevole, garantisce una lunga durata negli ambienti interni, la stampa antiriflesso è caratterizzata da colori UV brillanti.

Ogni tabellone è provvisto di due occhielli in metallo sul lato superiore per la messa in opera a parete. I tabelloni vengono spediti in robusto tubo cartonato.



LA BARCA A MOTORE

TAB 02




DECLINAZIONE E
DEVIATIONE

TAB 03



LA BARCA A VELA

TAB 01



LA DERIVA

TAB 04




LO SCARROCCIO

TAB 05



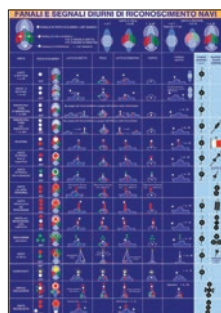
I RILEVAMENTI

TAB 06



QUESITI DI NAVIGAZIONE
NOTTURNA E DIURNA

TAB 07



FANALI E SEGNALE DIURNI
DI RICONOSCIMENTO NAVI

TAB 08



PRECEDENZE E
PREVENZIONE ABBORDI


TAB 09



DOTAZIONI DI SICUREZZA

TAB 10

TABELLONI AD USO DIDATTICO



LE NUBI

TAB 11



METEOROLOGIA

TAB 12



A.I.S.M. / I.A.L.A.

TAB 13



NODI

TAB 14



SEGNALI DIURNI E
SEGNALI ACUSTICI

TAB 15



ROSA DEI VENTI

TAB 16




IL MOTORE DIESEL

TAB 17



LO SCAFO IN LEGNO

TAB 18



RAPPRESENTAZIONE DI
MERCATORE

TAB 19



VHF - CARATTERISTICHE
E PROCEDURE

TAB 20



CODICE INTERNAZIONALE
DEI SEGNALI

TAB 21




LA ZATTERA

TAB 22



Anche in eBook



Anche in eBook



Anche in eBook



Anche in eBook



Anche in eBook



Anche in eBook



Anche in eBook




Anche in eBook

NARRATIVA

NOVITÀ



NOVITÀ



Anche in eBook



Anche in eBook



Anche in eBook



Anche in eBook



Anche in eBook



Anche in eBook



Anche in eBook



Anche in eBook



Anche in eBook



Anche in eBook



Anche in eBook


NARRATIVA

NOVITÀ




Anche in eBook

NOVITÀ




Anche in eBook



Anche in eBook



Anche in eBook



Anche in eBook



Anche in eBook




Anche in eBook



Anche in eBook



Anche in eBook



Anche in eBook



Anche in eBook

NOVITÀ



Anche in eBook



Anche in eBook






NARRATIVA



Anche in eBook



Anche in eBook



Solo in eBook



Anche in eBook



Anche in eBook



Anche in eBook



Solo in eBook




Anche in eBook



Anche in eBook



Anche in eBook



Anche in eBook




Anche in eBook




Anche in eBook




Solo in eBook




Anche in eBook



Anche in eBook



Anche in eBook



NARRATIVA



Anche in eBook



Anche in eBook



Anche in eBook

NOVITÀ

LIBRI PER PICCOLI MARINAI



Età di lettura consigliata: 6-10 anni.

Età di lettura: 7 anni e più

Età di lettura: 7 anni e più

Il testo comprende un piccolo dizionario nautico.

Illustrazioni di Erica Bortoloso

I nodi sono illustrati con foto a colori e supportate da videotutorial visibili mediante QRCode.

Il testo comprende semplici spiegazioni sulla struttura della barca e un piccolo glossario dei termini marinareschi.

I testi sono anche in inglese, un modo divertente di apprendere la lingua sotto forma di piacevole lettura.

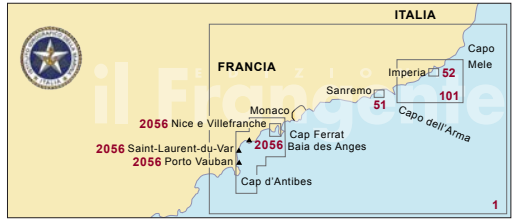
Nelle ultime pagine ci sono i personaggi della storia da colorare.

The map illustrates the geographical spread of the 'Mare' brand across the Mediterranean basin. Red numerical markers are distributed across the map, often corresponding to specific countries or regions. For example, the number 360 appears in the top-left (France) and bottom-right (Egypt) corners. Other numbers like 430, 431, 432, 434, 435, 437, 439, and 350 are placed in various locations across Spain, Italy, Greece, and the Eastern Mediterranean. A large, semi-transparent 'Mare' logo is overlaid on the map, and the official logo of the Italian Ministry of Agriculture is in the top right corner.

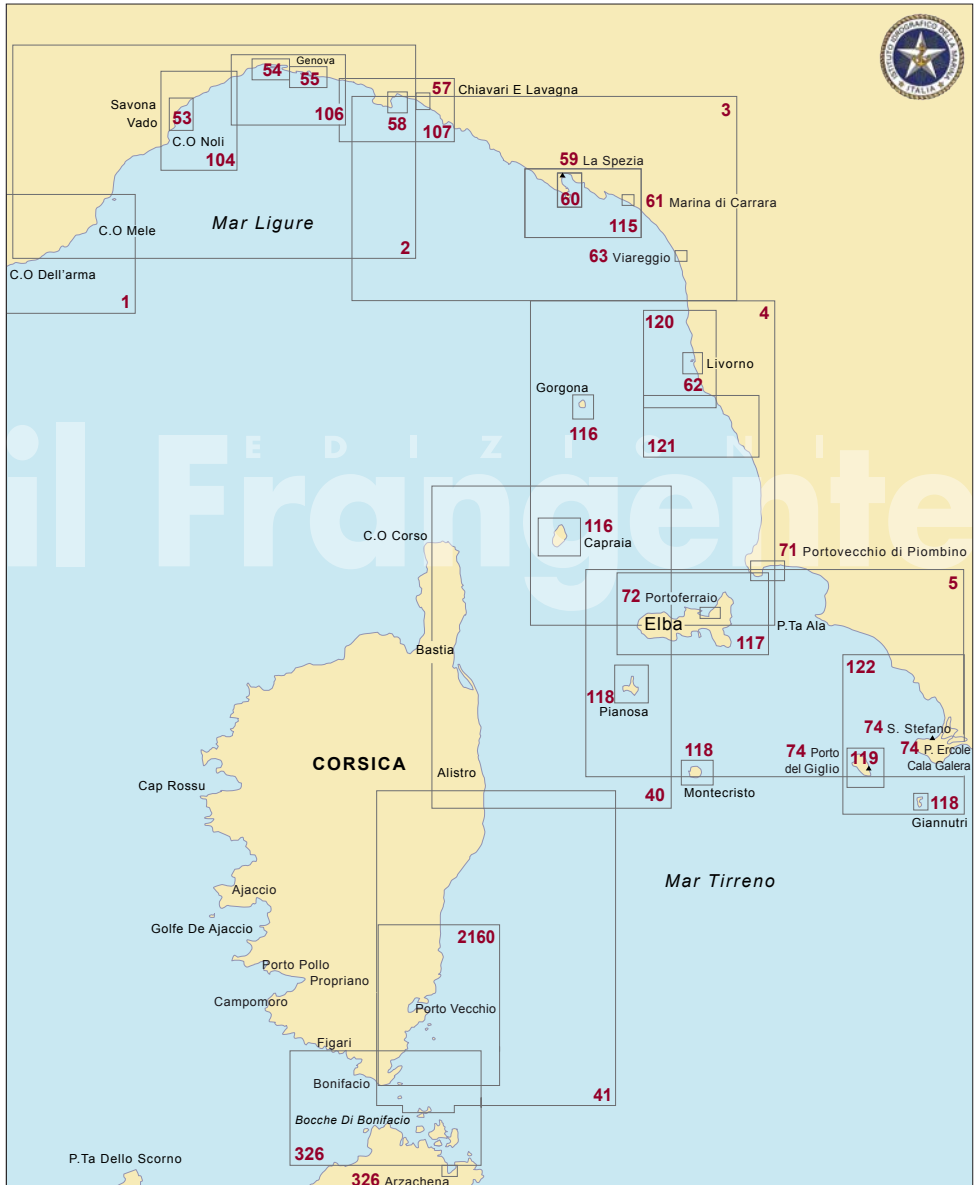
The map displays the Mediterranean Sea with 20 numbered regions (907-926) defined by black outlines. The regions are distributed across the sea, with some overlapping. The numbers are: 907, 908, 909, 910, 911, 912, 913, 914, 915, 916, 917, 918, 919, 920, 921, 922, 923, 924, 925, and 926. The map includes labels for countries (Italia, Francia, Spagna, Grecia, Albania, Bosnia Erzegovina, Croazia, Slovenia, Montenegro, Algeria, Tunisia, Malta) and islands (Corsica, Sardegna, Sicilia, Isole Eolie, Isole Egadi, Isole Pelagie, Minorca, Maiorca). It also shows bodies of water (Mare Adriatico, Mar Tirreno, Mare Ionio) and straits/canals (Stretto Di Sicilia, Canale Di Malta). A large 'FOTO' watermark is visible across the map.

CARTE NAUTICHE I.I.M.

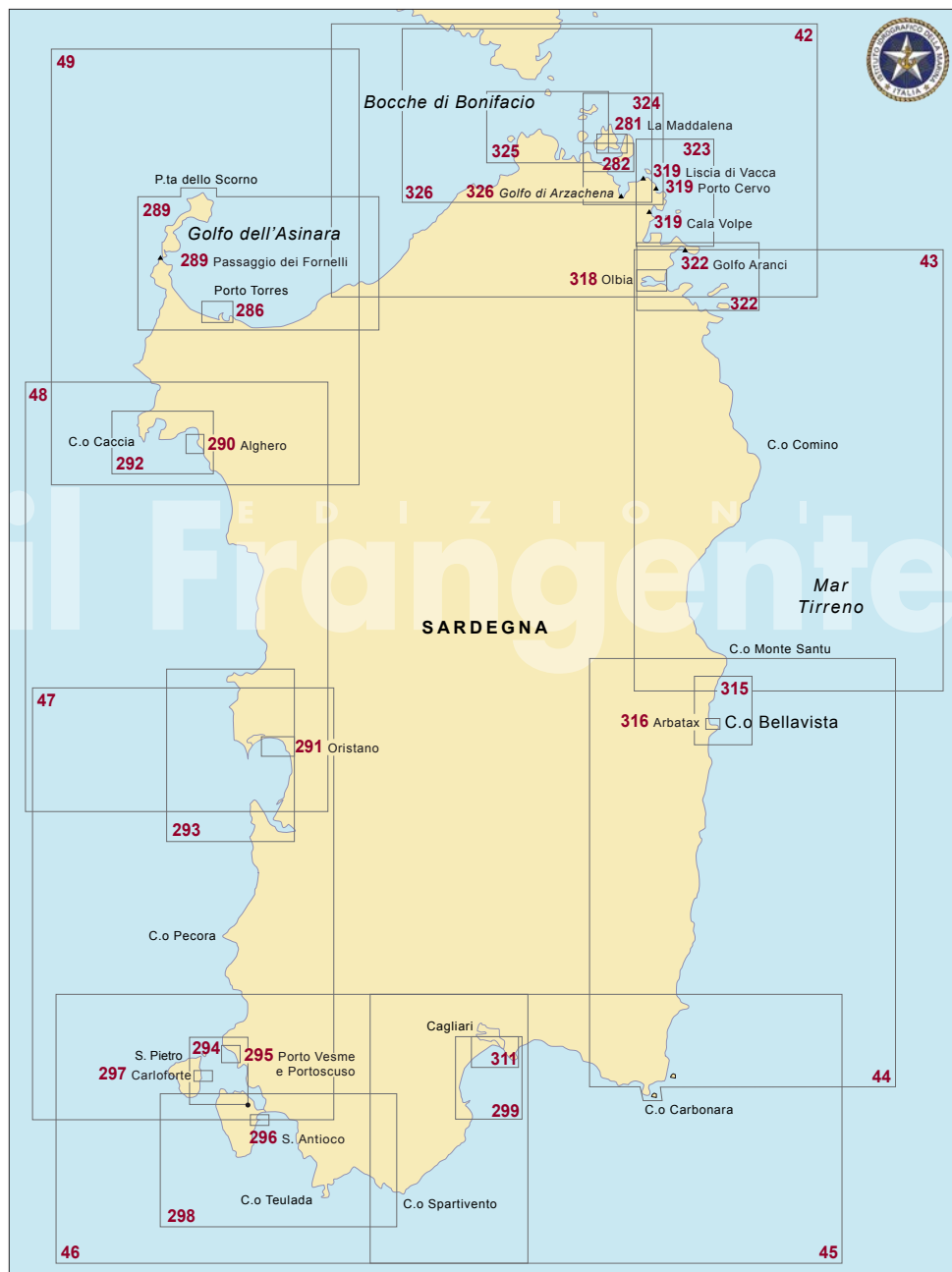
COSTA AZZURRA MAR LIGURE



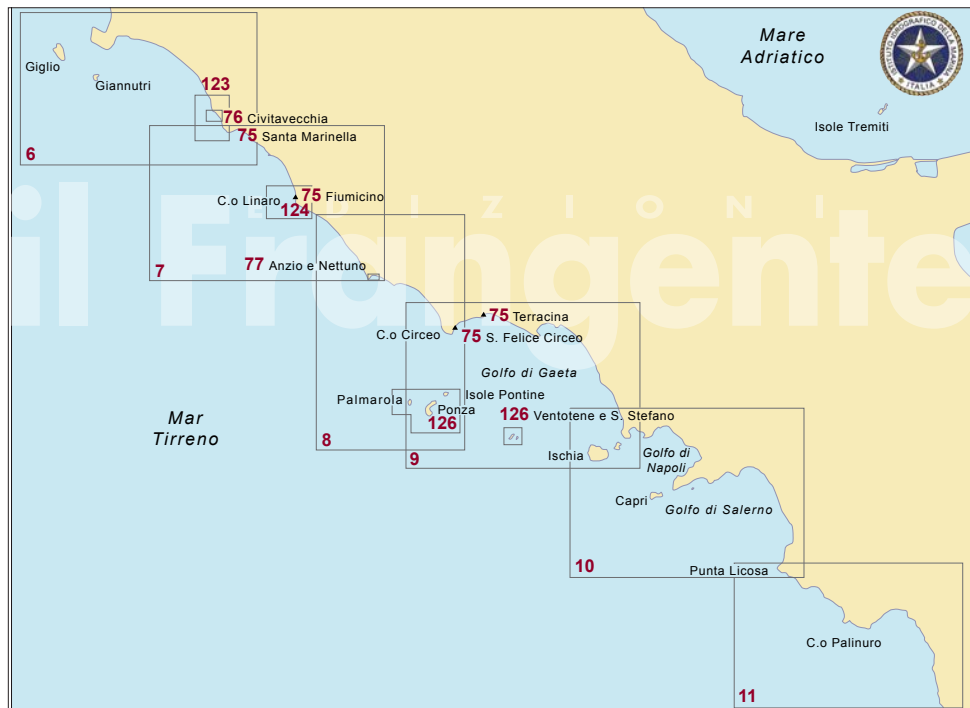
MAR LIGURE - CORSICA



SARDEGNA



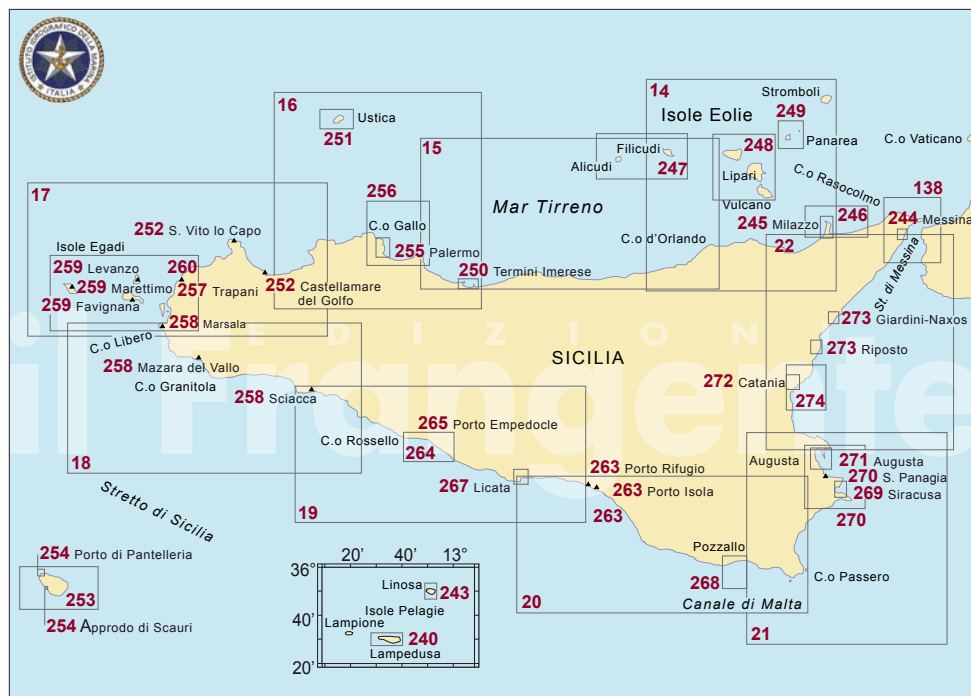
MAR TIRRENO



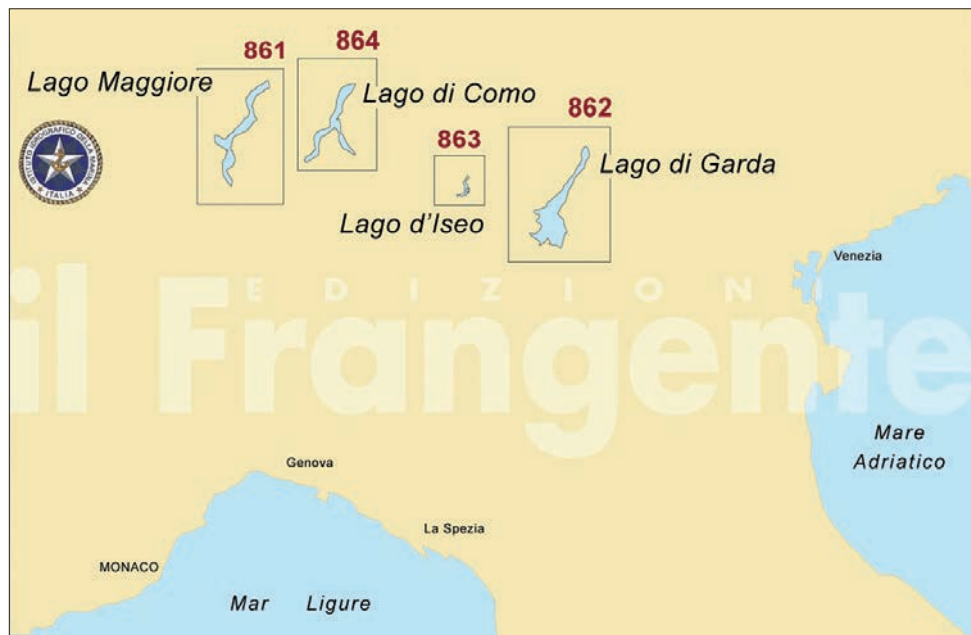
MAR TIRRENO - ISOLE PONTINE



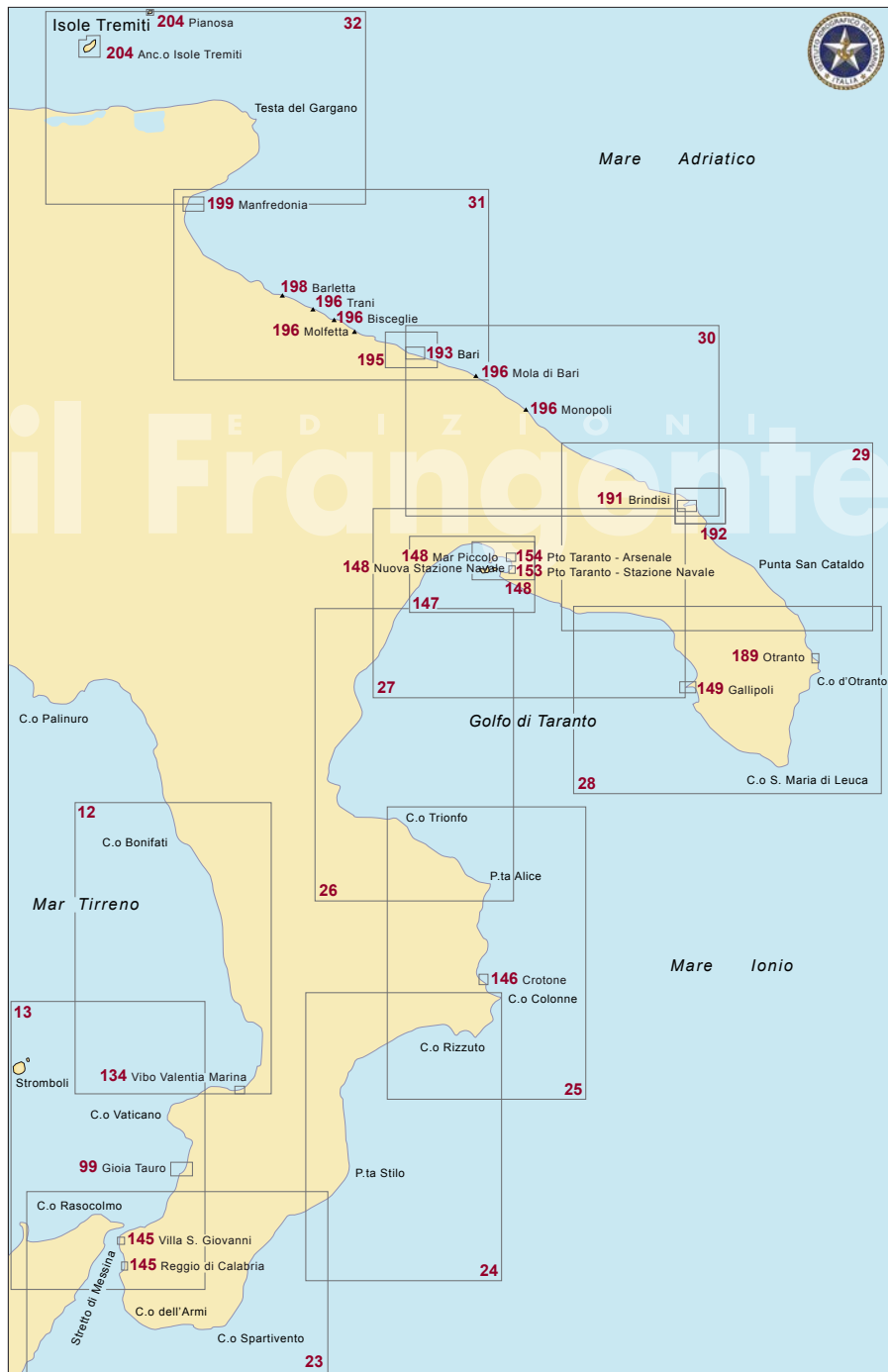
SICILIA



LAGHI D'ITALIA



MAR IONIO





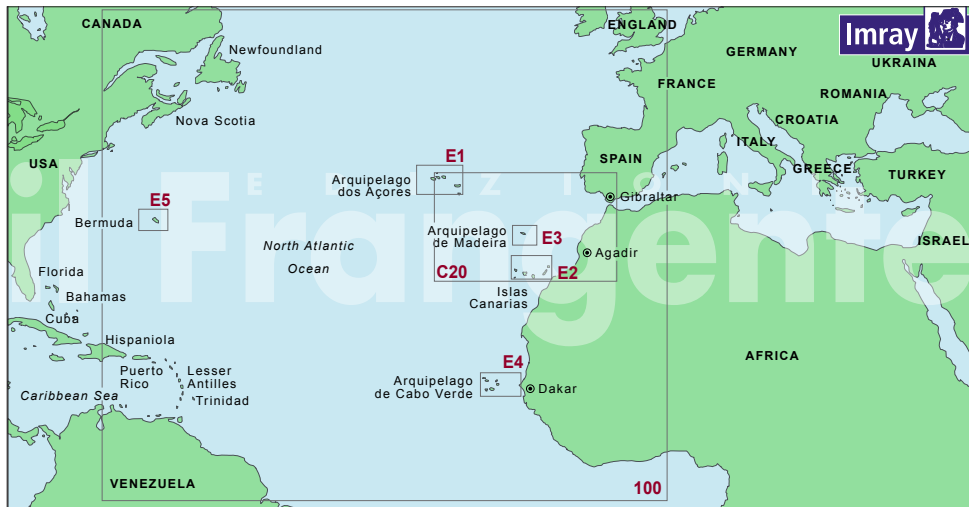
il Frangente

L'EDITORE CHE NAVIGA

RIVENDITORE UFFICIALE DAL 1999

CARTE NAUTICHE IMRAY

OCEANO ATLANTICO



MEDITERRANEO



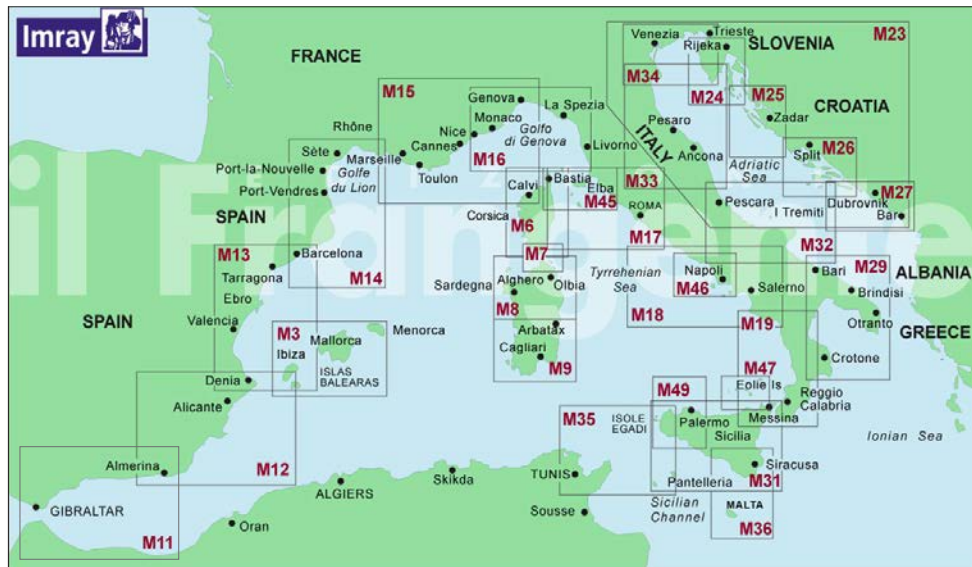
Carte nautiche a colori, ripiegate in custodia trasparente.

Formato chiuso: A4; aperto: 64 x 90 cm.

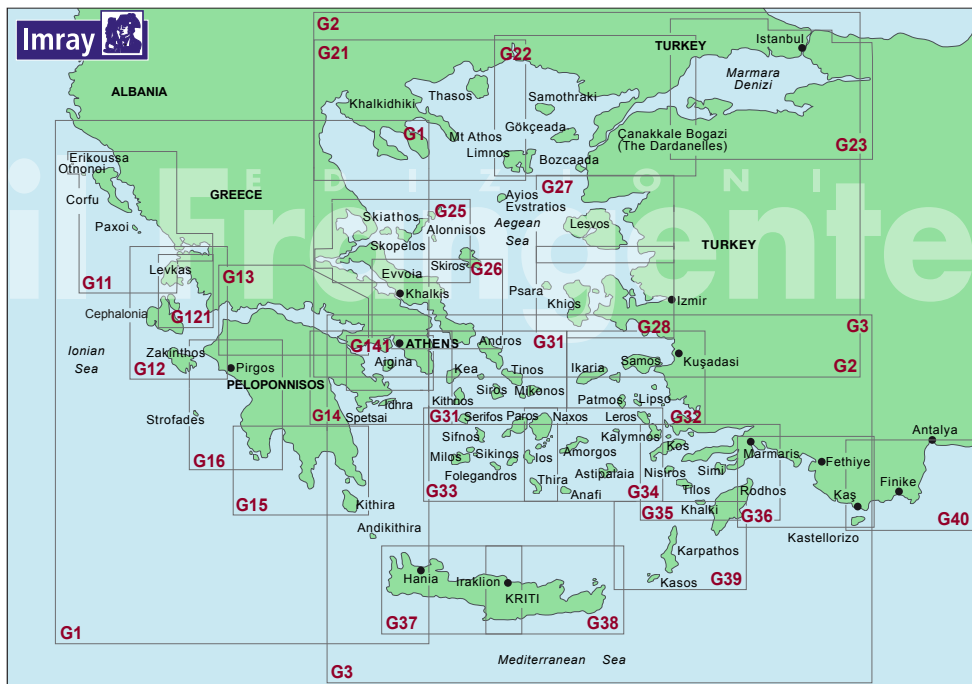


CARTE NAUTICHE IMRAY

MEDITERRANEO OCCIDENTALE E ADRIATICO

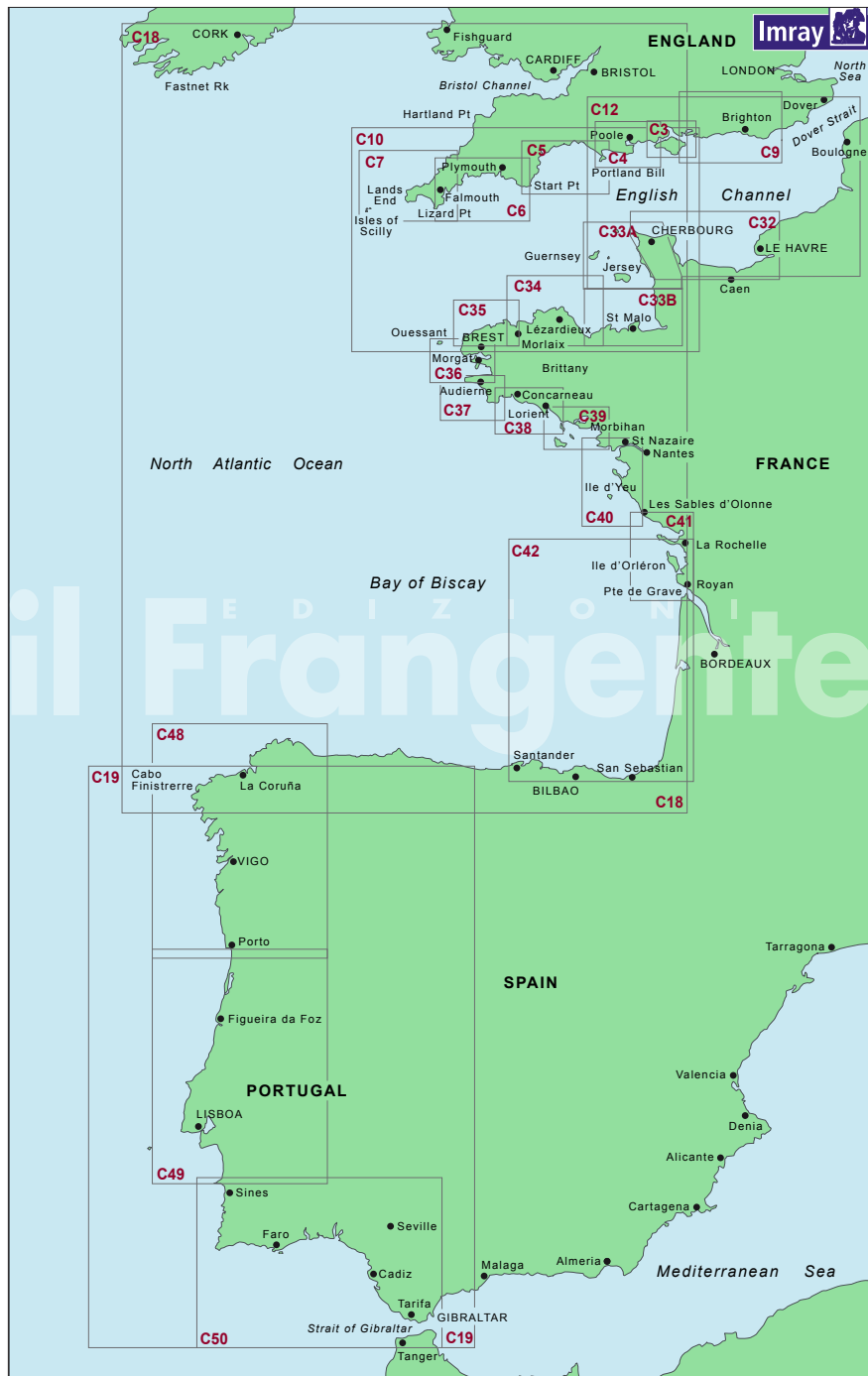


MAR IONIO ED EGEO



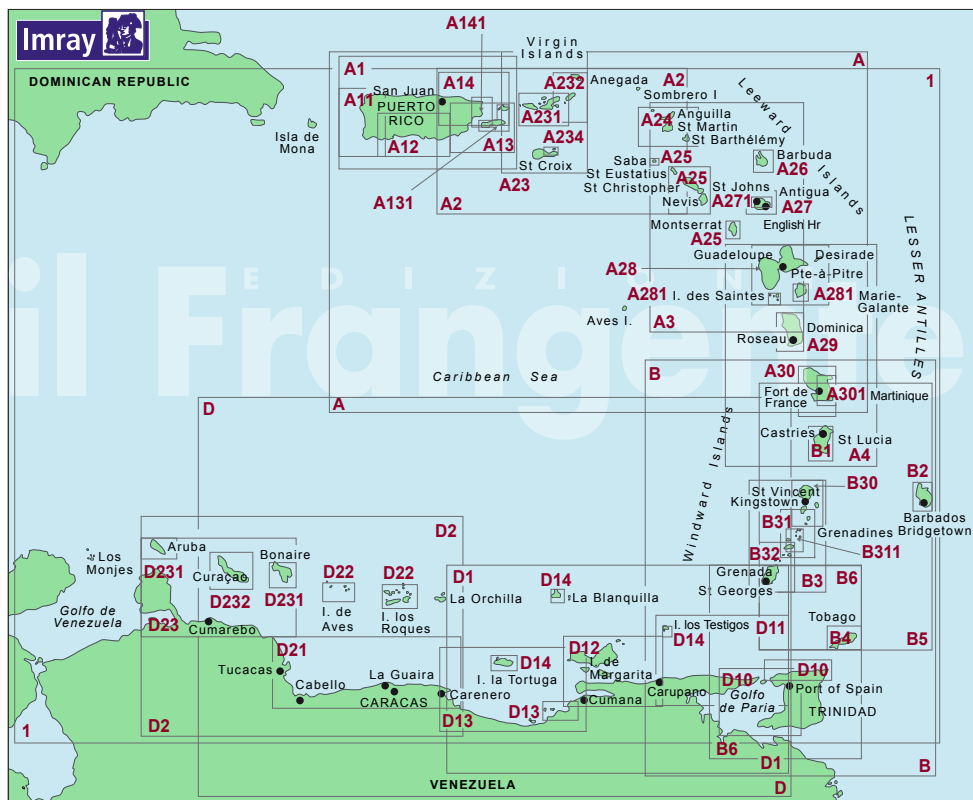
CARTE NAUTIQUE IMRAY

NORD ATLANTICO



CARTE NAUTICHE IMRAY

CARAIBI

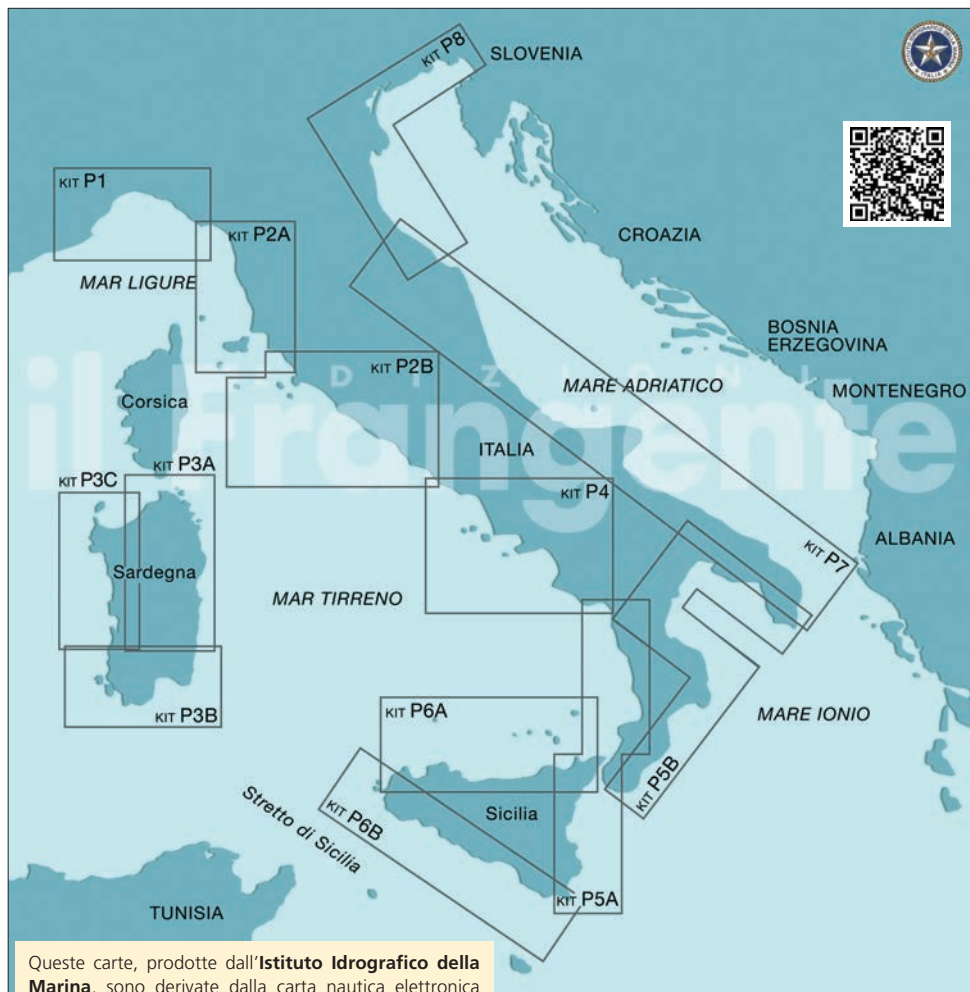


il Frangente

L'EDITORE CHE NAVIGA

**EDITORE E DISTRIBUTORE UFFICIALE
PER L'ITALIA DAL 1996**

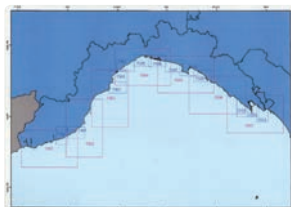
CARTE IN KIT PER IL DIPORTO I.I.M.



Queste carte, prodotte dall'**Istituto Idrografico della Marina**, sono derivate dalla carta nautica elettronica (ENC) diversa per il taglio, con innovazioni discendenti dalla simbologia internazionale utilizzata sulla ENC.

Dimensioni di ogni foglio:

50 x 33,5 cm Scale 1: 100.000 - 1: 30.000



KIT P1
LIGURIA
Da Capo Mortola a Cinquale



KIT P2B
TOSCANA E LAZIO
Da Isola Montecristo
a Capo Circeo



KIT P2A
TIRRENO SETTENTRIONALE
Da Marina di Massa a Isola di Pianosa

CARTE IN KIT PER IL DIPORTO I.I.M.



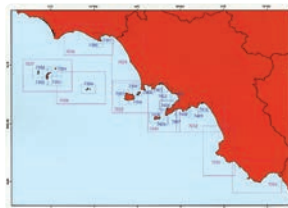
KIT P3A
NORD-NORDEST
SARDEGNA
Da S. Pietro a Mare a
Punta Sa Canna



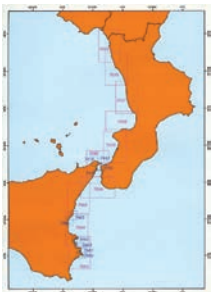
KIT P3B
SUD SARDEGNA
Da Capo Palmeri
a Punta Sa Calada
Bianca



KIT P3C
OVEST SARDEGNA
Da Punta Sa Calada Bianca
a Cala Sarraina



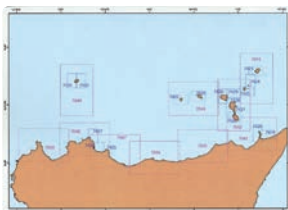
KIT P4
TIRRENO CENTRALE
Da Capo Circeo
a Sapi



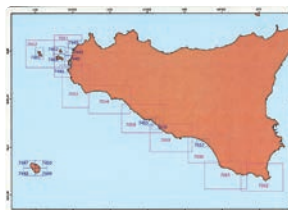
KIT P5A
TIRRENO MERIDIONALE,
IONIO E SICILIA ORIENTALE
Da Punta di Mezzanotte
a Stretto di Messina
(Calabria)
Da Stretto di Messina
a Fiume Tellaro (Sicilia)



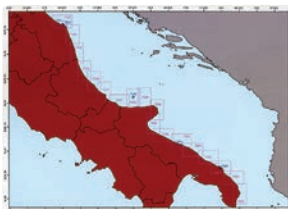
KIT P5B
MARE IONIO
Da Melito di Porto Salvo
a Torre Andrano



KIT P6A
SICILIA COSTA
SETTENTRIONALE
Da Rometta
Marea a Punta
Molinazzo



KIT P6B
SICILIA COSTA
MERIDIONALE
Da Torre Scibilliana
a Marzamemi

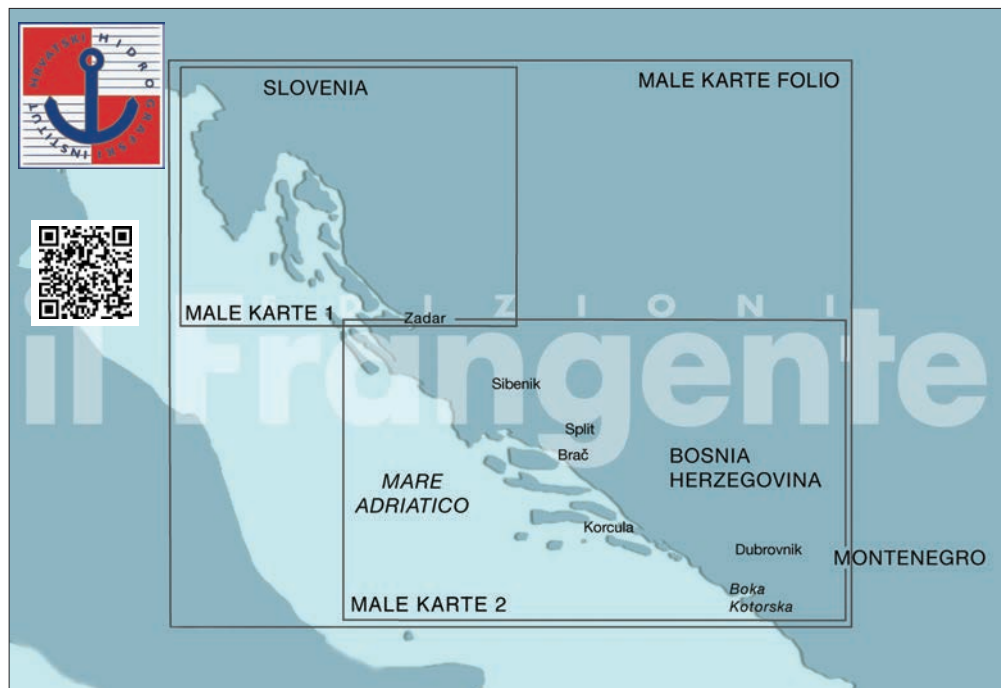


KIT P7
MARE ADRIATICO
Da Santa Maria di
Leuca a Senigallia



KIT P8
MARE ADRIATICO
Da Senigallia al confine
italo-sloveno

CARTE IN KIT PER IL DIPIRTO I.I. CROATO




MALE KARTE FOLIO Mare Adriatico - Costa orientale

12 carte a colori 56 x 40 cm

da Tršanski zaljev a Novigradsko more - Zadarski kanal (Malekarte I) +

17 carte a colori 56 x 40 cm

da Zadar a O. Palagruža - O. Sušac (Malekarte II)



MALE KARTE I

12 carte a colori 56 x 40 cm

scala 1:100.000

Dal Golfo di Pirano a Zara



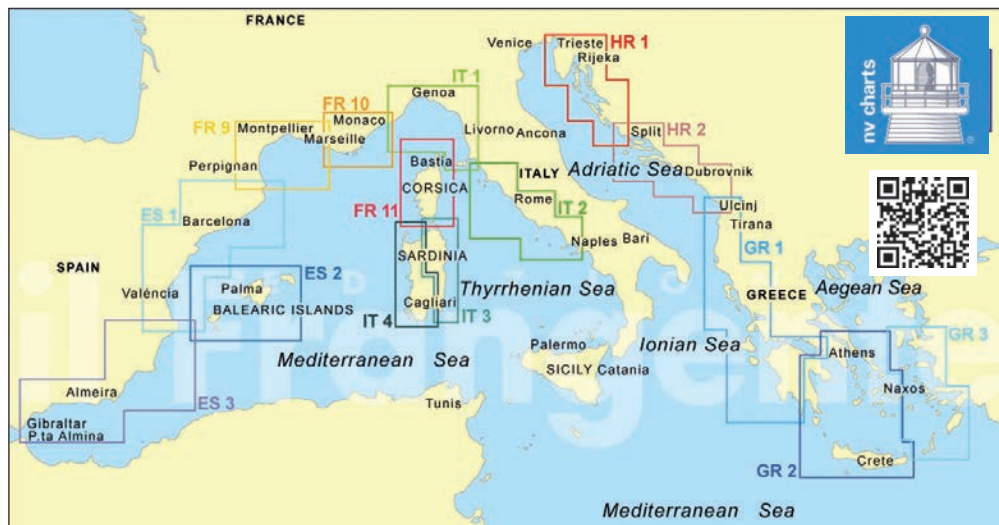
MALE KARTE II

17 carte a colori 56 x 40 cm

scala 1:100.000

Dal Zadar a O. Palagruža

CARTE IN KIT PER IL DIPORTO NV CHARTS



CON APPLICAZIONE GRATUITA


L'innovativo **NV. Atlas** cartaceo (35 x 45cm) ottimizza l'ingombro della classica carta nautica con un prodotto comodo da sfogliare, che comprende la carta digitale e il software di navigazione nella nuova **nv charts App**, gratuita e facile da usare su tutti i dispositivi mobili, PC e tablet.



MEDITERRANEO OCCIDENTALE




NVES 1
ATLAS SPAIN
Cabo Creus
to Cabo de San
Antonio



NVES 3
ATLAS SPAIN
Cabo San Antonio
to Gibraltar



NVES 2
ATLAS SPAIN
BALEARIC ISLANDS
Ibiza to Menorca



NVFR 9
ATLAS FRANCE
Cabo Creus to Toulon

CARTE IN KIT PER IL DIPORTO NV CHARTS



NVFR 10
ATLAS FRANCE
Toulon to Menton
Monaco



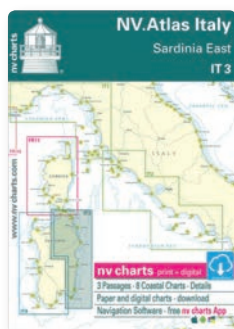
NVFR 11
ATLAS FRANCE
Corsica



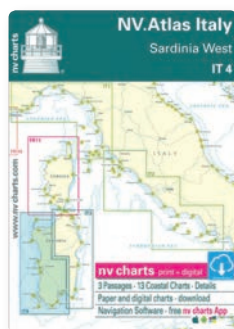
NVIT 1
ATLAS ITALY
Menton to Elba



NVIT 2
ATLAS ITALY
Elba to Naples



NVIT 3
ATLAS ITALY
Sardinia East



NVIT 4
ATLAS ITALY
Sardinia West




NVHR 1
ATLAS CROATIA
Trieste to Vodice




NVHR 2
ATLAS CROATIA
Vodice to
Dubrovnik
Montenegro

CARTE IN KIT PER IL DIPORTO NV CHARTS

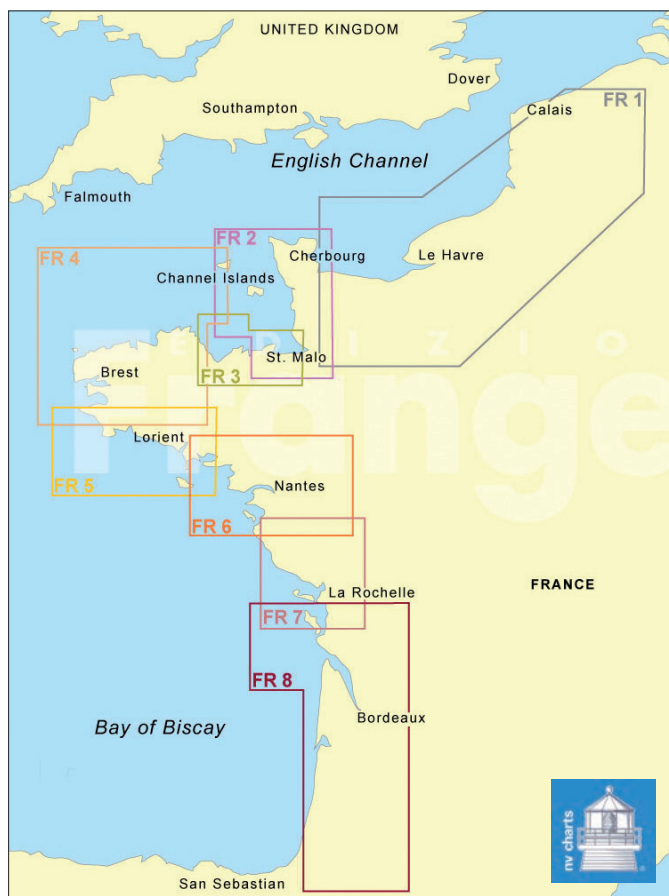


**NVGR 1
GREECE**
Ionian Islands &
Peloponnese -
Albania



**NVGR 2
GREECE**
Cyclades to Crete
& Athens

FRANCIA ATLANTICA



**NVFR 1
ATLAS FRANCE**
Dunkerque à Cherbourg




**NVFR2
ATLAS FRANCE**
Cherbourg à St. Malo
Îles Anglo-Normandes

CARTE IN KIT PER IL DIPORTO NV CHARTS



NVFR 3
ATLAS FRANCE
St. Malo aux Sept Îles



NVFR 4
ATLAS FRANCE
Les Sept Îles à
Douarnenez



NVFR 5
ATLAS FRANCE
Douarnenez à Lorient



NVFR 6
ATLAS FRANCE
Lorient à l'Île de
Noirmoutier
Nantes




NVFR 7
ATLAS FRANCE
Île de Noirmoutier à
La Rochelle



NVFR 8
ATLAS FRANCE
La Rochelle à
San Sebastian
Bordeaux

INGHILTERRA



NVUK 1
ATLAS ENGLAND
Isles of Scilly
to Start Point



NVUK 2
ATLAS ENGLAND
Start Point to
The Needles

CARTE IN KIT PER IL DIPIORTO NV CHARTS



NVUK 3
ATLAS ENGLAND
The Solent



NVUK 4
ATLAS ENGLAND
Selsey Bill to London



NVUK 5
ATLAS ENGLAND
Thames Estuary
to Great Yarmouth

NORD ATLANTICO



NVATL 1
NORTH ATLANTIC OCEAN
NVATL 1 Falmouth to Vigo
- North Coast of Spain




NVATL 3
ATLANTIC ISLANDS
Madeira - Canary
Islands - Azores -
Cape Verde


NVATL 2
NORTH ATLANTIC OCEAN
Vigo to Gibraltar

CARTE IN KIT PER IL DIPIORTO NV CHARTS

CUBA E CARAIBI



NVREG 10.1
ATLAS CUBA
NORTHEAST
Cabo Maisi to
Varadero



NVREG 10.2
ATLAS CUBA
NORTHWEST
Varadero Havana to
Cabo San Antonio



NVREG 10.3
ATLAS CUBA
SOUTHWEST
Cabo de San Antonio
to Cienfuegos



NVREG 10.4
ATLAS CUBA
SOUTHEAST
Cienfuegos to
Cabo Maisi



NVREG 11.1
ATLAS CARIBBEAN
PUERTO RICO
Dominican Republic
Spanish Virgin Islands



NVREG 12.1
ATLAS CARIBBEAN
VIRGIN ISLANDS
St. Thomas
to Sombrero


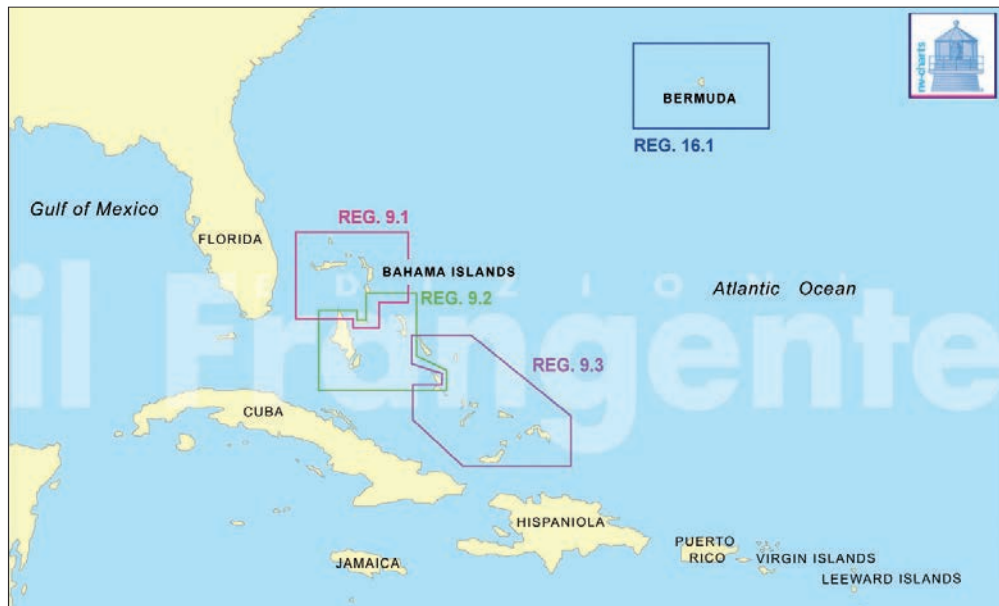


NVREG 12.2
ATLAS CARIBBEAN
LEEWARD ISLANDS
Anguilla to Dominica




NVREG 12.3
ATLAS CARIBBEAN
WINDWARD ISLANDS
Martinique
to Grenada


BAHAMAS E BERMUDA



NVREG 9.1
ATLAS BAHAMAS
NORTHWEST
 Bimini & Berry Islands
 Nassau to Abaco
 Grand Bahama



NVREG 9.2
ATLAS BAHAMAS
CENTRAL
 Andros to Exuma
 Eleuthera Islands



NVREG 9.3
ATLAS BAHAMAS
SOUTHEAST
 Cat & Long Islands
 Rum Cay to Turks
 & Caicos



NVREG 16.1
ATLAS BERMUDA
 Passages US
 East Coast
 Caribbean
 Europe



Rotte di tutto il mondo

il tam-tam del mare

Se sei...

Se sei un navigante
del fine settimana,

se passi tutto il tuo
tempo libero in barca,

se stai pensando al
giorno in cui potrai
finalmente salpare
verso gli agognati
paradisi tropicali,

se sei un circumnavigatore
a tempo pieno,

se non hai la barca ma
desideri vivere l'esperienza
di crociera appaganti,

se sei un giovane che non dispone di risorse ma vuoi capire cosa significa vivere in mare,

se non ti senti ancora pronto per effettuare una crociera in modo autonomo e vuoi seguire
un percorso di formazione che ti permetta di farlo,

se vuoi vivere l'esperienza di navigare su imbarcazioni attrezzate per i grandi viaggi,

se ascoltando i racconti di chi ha fatto lunghe crociere ti prende la voglia di mollare tutto
e partire, o, semplicemente, se sei tra coloro che sognano tali avventure,

allora sei il benvenuto in ROTTE DI TUTTO IL MONDO (RTM)!



ISCRIVITI





VISITA E RILASCIO
DEL CERTIFICATO
IN 48h!



Organismo notificato per la certificazione da diporto

Visita per rilascio del certificato di sicurezza.

Visita per rinnovo del certificato di sicurezza.

Visita per estensione della navigazione di natante.

Visita per imbarco e/o sbarco del motore.

Visita per aumento delle persone trasportabili da imbarcazioni.

Visita per controllo della lunghezza/larghezza dello scafo.

Visita per rilascio, rinnovo e convalida del certificato di idoneità al noleggio.

Rilascio dichiarazioni per sistemi di traino, consumi, rispondenza alle norme, prove di laboratorio (motori e componenti).



UDICER/NAUTITEST
EUROPEAN NOTIFIED BODY N. 0966





www.frangente.com

L'EDITORE CHE NAVIGA



www.rottedituttoilmondo.com

IL TAM-TAM DEL MARE



www.udicer.eu

ENTE PER LA CERTIFICAZIONE DA DIPORTO

EDIZIONI IL FRANGENTE

Via Gaetano Trezza, 12 - 37129 Verona

Tel. +39 045 8012631 / 591096

frangente@frangente.com