

il ^{E D I Z I O N I} **Frangente**

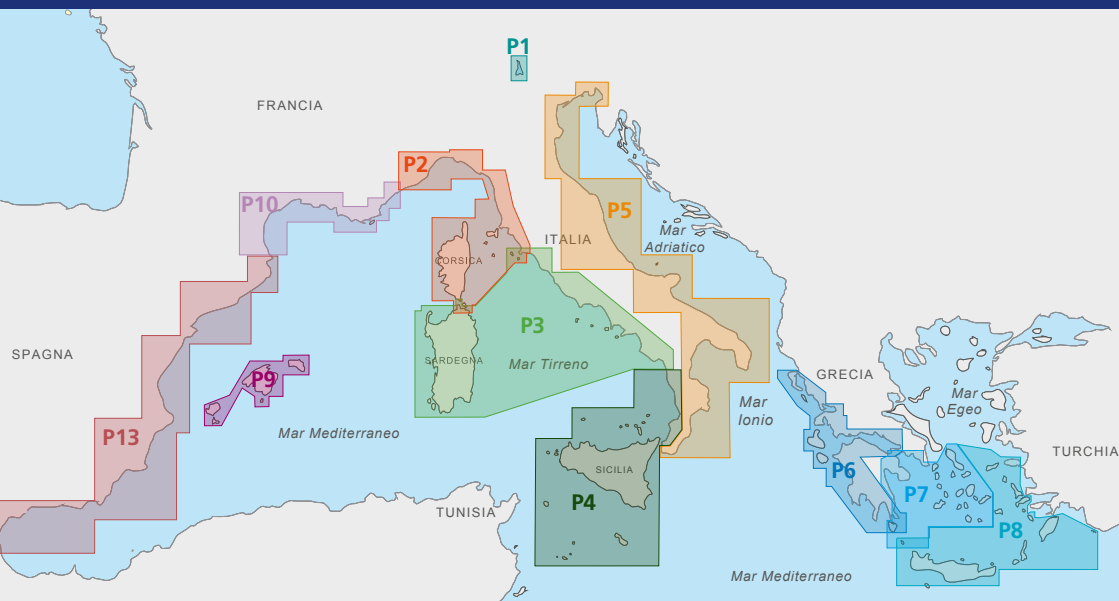
CATALOGO GIUGNO 2022



L'EDITORE CHE NAVIGA

www.frangente.com

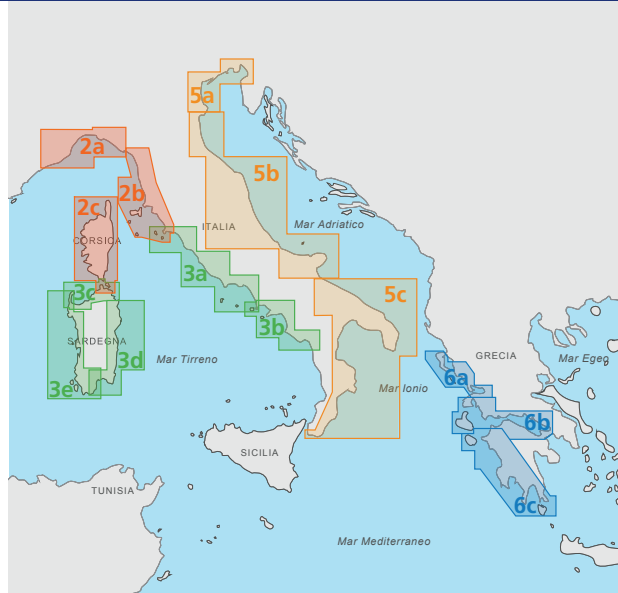
PORTOLANI CARTOGRAFICI



TUTTE LE INFO UTILI AL
NAVIGANTE IN QUESTI
PORTOLANI DI IMMEDIATA
CONSULTAZIONE




PORTOLANI CARTOGRAFICI - LA MINISERIE



IL PORTOLANO IDEALE,
LEGGERO ED ECONOMICO,
PER PROGRAMMARE
CROCIERE A BREVE RAGGIO

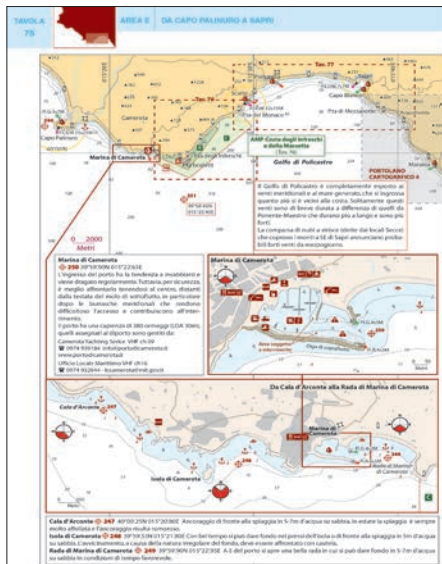


PORTOLANI IN LINGUA STRANIERA











Anche in eBook

LA COSTA PUNTO PER PUNTO CON TUTTE LE INFORMAZIONI UTILI AL NAVIGANTE




- WP in WGS 84 di navigazione costiera e di attraggio;
- tavola delle distanze con le rotte principali;
- informazioni meteo;
- cartografia tradizionale e digitale dell'area di navigazione;
- venti di traversia per ogni porto e ancoraggio;
- pittogrammi dei servizi a terra;
- guida rapida con WP, servizi per il diporto, caratteristiche degli ancoraggi.

PORTOLANI



PORTOLANI



NUOVA
EDIZIONE



NOVITÀ






NUOVA
EDIZIONE












PORTOLANI IN INGLESE

NOVITÀ















Anche in eBook 




















PORTOLANI IN INGLESE




PORTOLANI IN INGLESE



MANUALI



Anche in eBook



Anche in eBook

Anche in eBook

Anche in eBook




Anche in eBook

MANUALI



Anche in eBook

Anche in eBook



Anche in eBook

Anche in eBook




Anche in eBook

Anche in eBook


Anche in eBook

Anche in eBook




Anche in eBook

MANUALI



TESTI SCIENTIFICI



TUTTO PER LA PATENTE NAUTICA 2022



**NUOVA
EDIZIONE**



**NUOVA
EDIZIONE**

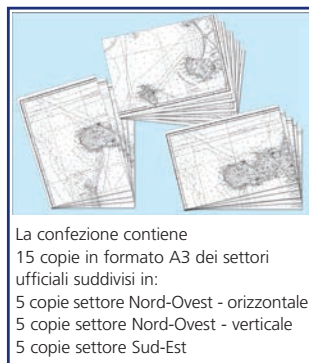


NOVITÀ



**NUOVA
EDIZIONE**



**NUOVA
EDIZIONE**



NF 29

COMPASSO NAUTICO IN OTTONE CROMATO 18,5 cm



Compasso nautico in ottone cromato 18,5 cm a punte fisse arrotondate. Regolazione con tolleranze centesimali.

NF 30

COMPASSO NAUTICO IN METALLO SATINATO 18 cm



Compasso nautico in metallo satinato 18 cm a punte fisse. Regolazione con tolleranze centesimali.

NF 31

COMPASSO NAUTICO A PUNTE SOTTILI 15 cm



Compasso in ottone nichelato a punte fisse, lunghezza: 14 cm per misurazioni di precisione

NF 33

COMPASSO NAUTICO 15 cm, MATITA PORTAMINE E RIGHELLO



Compasso nautico in metallo verniciato 15 cm a punte sottili, righello giallo 17 cm, matita portamine con temperamine.

NF 34

COMPASSO NAUTICO SATINATO 18 cm E MATITA PORTAMINE



Compasso nautico in metallo satinato 18 cm a punte fisse e matita portamine con temperamine.

NF 35

COMPASSO NAUTICO IN OTTONE 18,5 cm E MATITA PORTAMINE



Compasso nautico in ottone 18,5 cm a punte fisse arrotondate e matita portamine con temperamine.

NF 40

COMPASSO NAUTICO IN OTTONE 18 cm A PUNTE SOTTILI



Compasso nautico in ottone nichelato con doppia punta fissa, lunghezza: 17,5 cm per lunghe misurazioni

NF 50

SET DI COMPASSI NAUTICI A PUNTE FISSE



Set compassi nautici a punte fisse: NF/40 e NF/31. (vedi descrizione nella pagina)

STR X00

SET DI COMPASSI NAUTICI 18 cm e 15 cm



Set di due compassi nautici: in metallo satinato 18 cm a punte fisse, in metallo verniciato 15 cm a punte sottili.

CORREDI PER PATENTE NAUTICA

Un'ampia gamma di corredi che comprendono tutto quanto necessario all'allievo per prepararsi all'esame di patente nautica. I corredi sono confezionati in robuste scatole realizzate ad hoc per garantire una perfetta protezione dei materiali durante la spedizione.



STR 01

CORREDO CARTEGGIO
NAUTICO PROFESSIONALE



STR 02

CORREDO CARTEGGIO
NAUTICO SCUOLA



STR 04

SET CARTEGGIO
MARINER



STR 09

SET PER ESERCIZI
SULLE CORRENTI



STR 11

SET CARTEGGIO
SAILOR



STR 13

SET CARTEGGIO
SAILOR PLUS



STR 14

SQUADRETTE NAUTICHE
PROFESSIONALI



STR 16

SQUADRETTE NAUTICHE
SCUOLA



STR 19

SET CARTEGGIO
NAVY



STR 20

KIT NODI MARINARI



STR 22

SET CARTEGGIO
SAILOR 2



STR 23

SQUADRETTE NAUTICHE
DIDATTICHE



STR 24

IL BAULE
DEL NOSTROMO



STR 26

SET CARTEGGIO
SAILOR 3



ALTRI CORREDI DISPONIBILI
SUL NOSTRO SITO

TABELLONI AD USO DIDATTICO

Tabelloni didattici 70x100 cm realizzati in PVC opaco da 0,4 mm, di grande effetto per l'arredo dell'ambiente nautico. Materiale resistente ma pieghevole, garantisce una lunga durata negli ambienti interni, la stampa antiriflesso è caratterizzata da colori UV brillanti.

Ogni tabellone è provvisto di due occhielli in metallo sul lato superiore per la messa in opera a parete. I tabelloni vengono spediti in robusto tubo cartonato.



TAB 01

LA BARCA A VELA




TAB 02

LA BARCA A MOTORE



TAB 03

DECLINAZIONE E
DEVIAZIONE

TAB 04

LA DERIVA



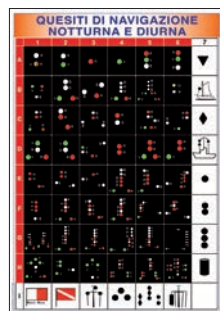
TAB 05

LO SCARROCCIO



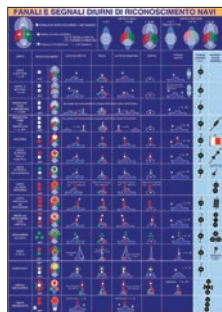
TAB 06

I RILEVAMENTI



TAB 07

QUESITI DI NAVIGAZIONE NOTTURNA E DIURNA



TAB 08

FANALI E SEGNALI DIURNI DI RICONOSCIMENTO NAVI



TAB 09


PRECEDENZE E
PREVENZIONE ABBORDI



TAB 10

DOTAZIONI DI SICUREZZA

TABELLONI AD USO DIDATTICO



TAB 11

LE NUBI



TAB 12

METEOROLOGIA



TAB 13

A.I.S.M. / I.A.L.A.



TAB 14

NODI



TAB 15

SEGNALI DIURNI E
SEGNALI ACUSTICI



TAB 16

ROSA DEI VENTI




TAB 17

IL MOTORE DIESEL



TAB 18

LO SCAFO IN LEGNO



TAB 19

RAPPRESENTAZIONE DI
MERCATORE



TAB 20

VHF - CARATTERISTICHE
E PROCEDURE



TAB 21

CODICE INTERNAZIONALE
DEI SEGNALI



TAB 22

LA ZATTERA



Anche in eBook



Anche in eBook



Anche in eBook



Anche in eBook



Anche in eBook




Anche in eBook



Anche in eBook



Anche in eBook



Anche in eBook



Anche in eBook




Anche in eBook



Anche in eBook



Anche in eBook



Anche in eBook



Anche in eBook



Anche in eBook



Anche in eBook



Anche in eBook



Anche in eBook



Anche in eBook



Anche in eBook



Anche in eBook



Anche in eBook



Anche in eBook



Anche in eBook



NOVITÀ



Anche in eBook



Anche in eBook



Anche in eBook



Anche in eBook



Anche in eBook



Anche in eBook



Anche in eBook



Anche in eBook







NARRATIVA



Anche in eBook



Anche in eBook



Solo in eBook



Anche in eBook



Anche in eBook



Anche in eBook



Solo in eBook





Anche in eBook



Anche in eBook



Anche in eBook



Anche in eBook



Anche in eBook



Anche in eBook



Solo in eBook




Anche in eBook



Anche in eBook



Anche in eBook



Anche in eBook



Anche in eBook




Anche in eBook



Anche in eBook






NOVITÀ



Anche in eBook



Anche in eBook



Anche in eBook




LIBRI PER PICCOLI MARINAI




Età di lettura consigliata: 6-10 anni.

Il testo comprende un piccolo dizionario nautico.
Illustrazioni di Erica Bortoloso



Età di lettura: 7 anni e più

I nodi sono illustrati con foto a colori e supportate da videotutorial visibili mediante QRCode.
Il testo comprende semplici spiegazioni sulla struttura della barca e un piccolo glossario dei termini marinareschi.

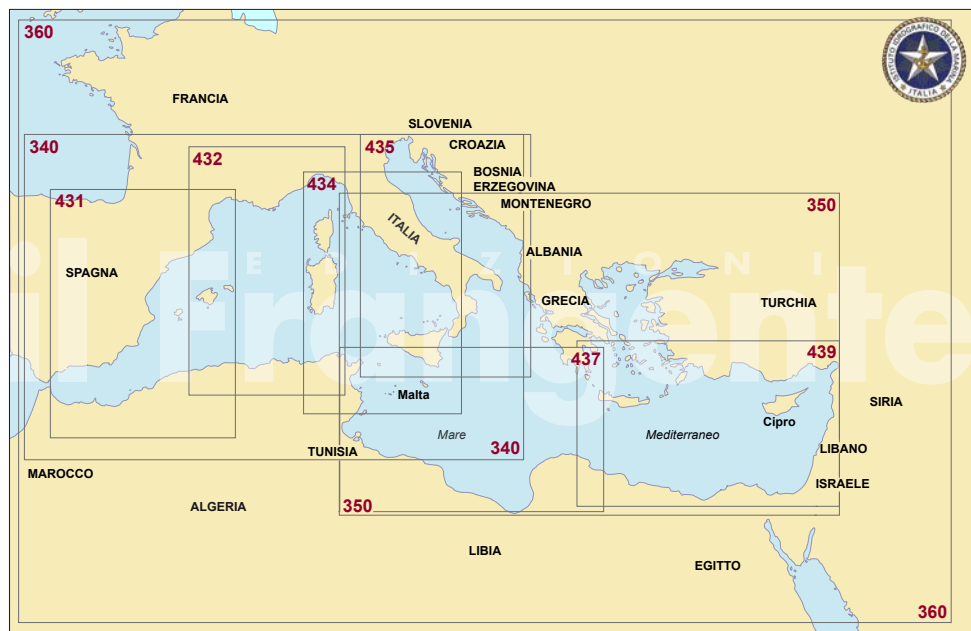


Età di lettura: 7 anni e più

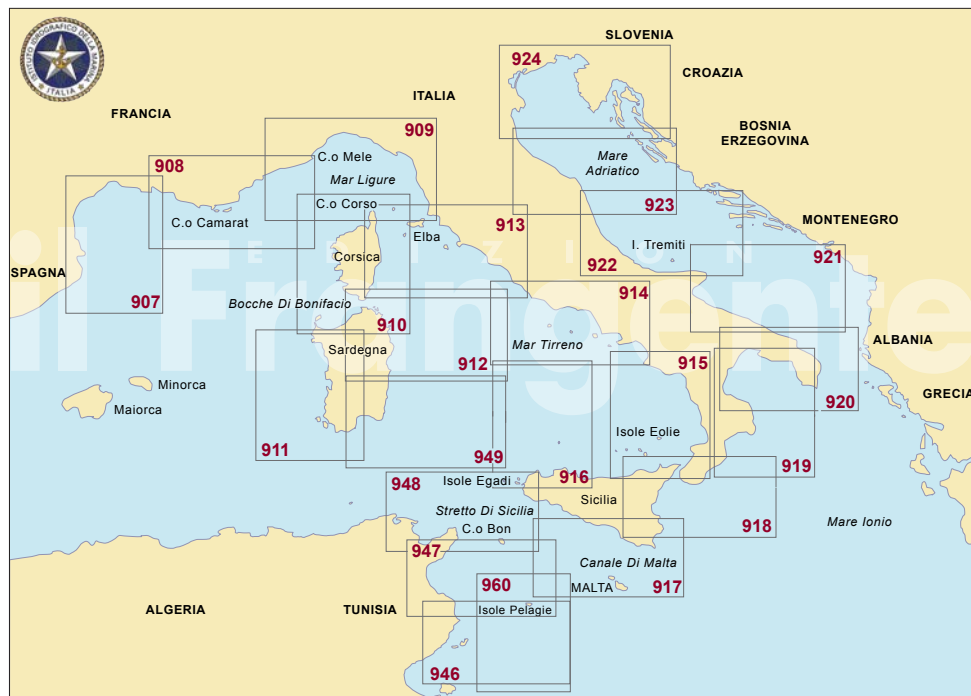
I testi sono anche in inglese, un modo divertente di apprendere la lingua sotto forma di piacevole lettura.
Nelle ultime pagine ci sono i personaggi della storia da colorare.



MEDITERRANEO

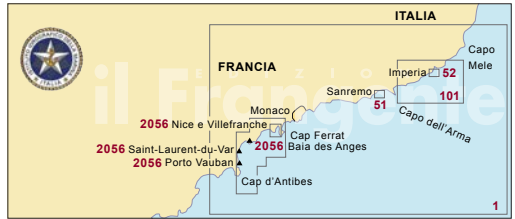


MARI D'ITALIA

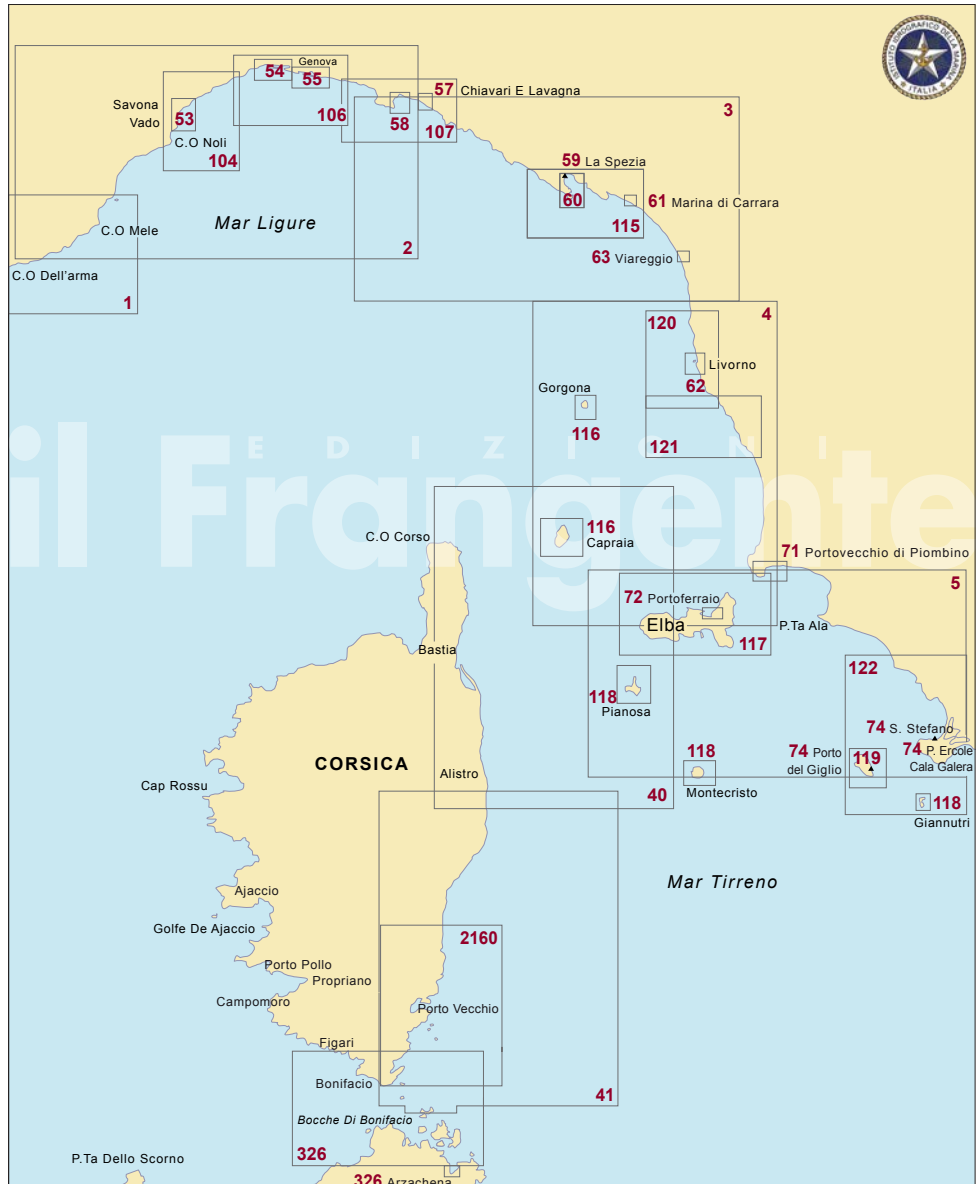


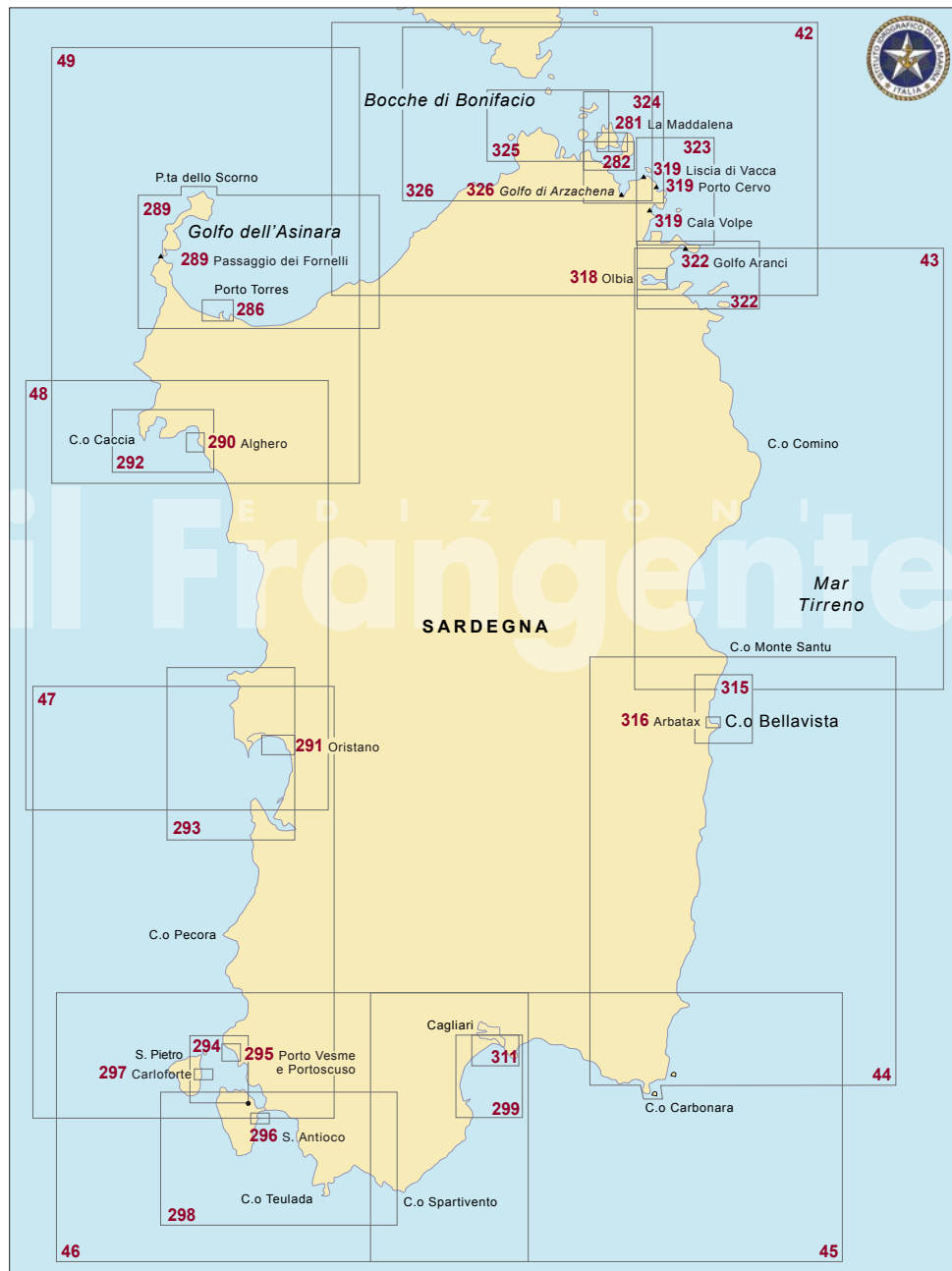
CARTE NAUTICHE I.I.M.

COSTA AZZURRA MAR LIGURE

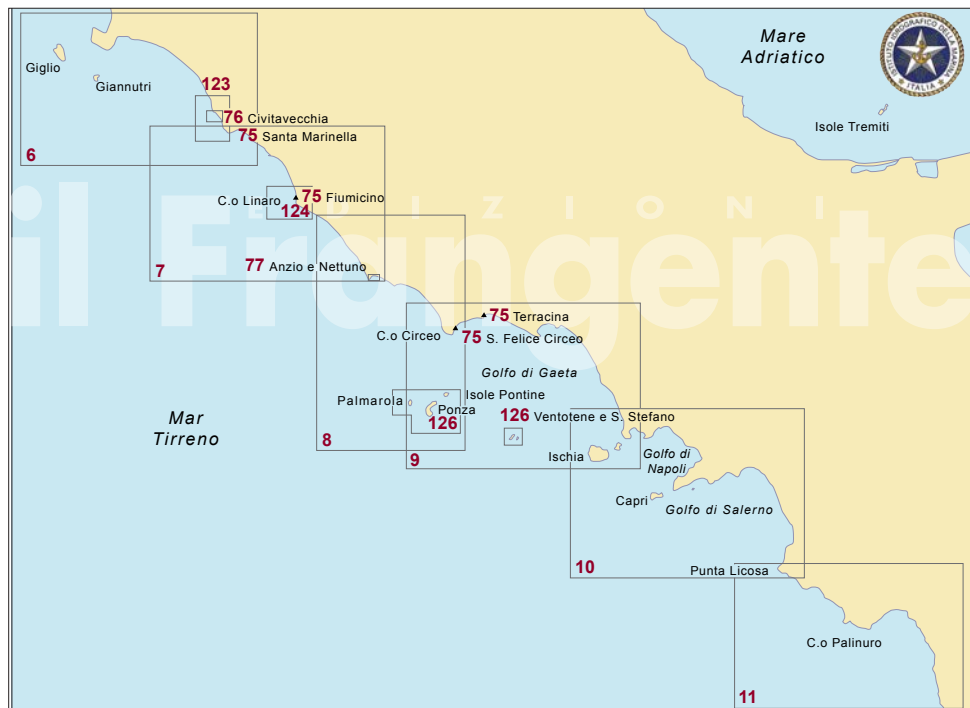


MAR LIGURE - CORSICA





MAR TIRRENO



MAR TIRRENO - ISOLE PONTINE



The map displays Sicily and its surrounding waters, including the Mar Tirreno and the Canale di Malta. It is divided into numbered administrative regions (14-21). Major cities and towns are marked with dots, and islands are labeled. A coordinate grid is provided at the bottom left, showing latitude (36°, 40°, 20°) and longitude (20', 40', 13°). A small inset map in the bottom left corner shows the location of Sicily within the Italian peninsula.

Regions and Islands:

- 14 Isole Eolie:** Stromboli, Filicudi, Alicudi, Lipari, Vulcano, Milazzo, C.o. d'Orlando, C.o. Rasocolmo, C.o. Vaticano.
- 15:** C.o. Gallo, Palermo, Termini Imerese.
- 16:** Ustica.
- 17 Isole Egadi:** Levanzo, Favignana, S. Vito lo Capo, Trapani, Castellamare del Golfo, Marsala, Mazara del Vallo, C.o. Granitola, C.o. Rosso.
- 18:** Porto di Pantelleria, Approdo di Scauri.
- 19:** Sciacca, Porto Empedocle, Porto Rifugio, Porto Isola, Pozzallo, C.o. Passero.
- 20:** Linosa, Isole Pelagie (Lampione, Lampedusa).
- 21:** Augusta, S. Panagia, Siracusa.
- 22:** Riposto, Gardini-Naxos.
- 23:** C.o. Passero.
- 24:** C.o. Passero.
- 25:** C.o. Gallo.
- 26:** C.o. Gallo.
- 27:** C.o. Gallo.
- 28:** C.o. Gallo.
- 29:** C.o. Gallo.
- 30:** C.o. Gallo.
- 31:** C.o. Gallo.
- 32:** C.o. Gallo.
- 33:** C.o. Gallo.
- 34:** C.o. Gallo.
- 35:** C.o. Gallo.
- 36:** C.o. Gallo.
- 37:** C.o. Gallo.
- 38:** C.o. Gallo.
- 39:** C.o. Gallo.
- 40:** C.o. Gallo.
- 41:** C.o. Gallo.
- 42:** C.o. Gallo.
- 43:** C.o. Gallo.
- 44:** C.o. Gallo.
- 45:** C.o. Gallo.
- 46:** C.o. Gallo.
- 47:** C.o. Gallo.
- 48:** C.o. Gallo.
- 49:** C.o. Gallo.
- 50:** C.o. Gallo.
- 51:** C.o. Gallo.
- 52:** C.o. Gallo.
- 53:** C.o. Gallo.
- 54:** C.o. Gallo.
- 55:** C.o. Gallo.
- 56:** C.o. Gallo.
- 57:** C.o. Gallo.
- 58:** C.o. Gallo.
- 59:** C.o. Gallo.
- 60:** C.o. Gallo.
- 61:** C.o. Gallo.
- 62:** C.o. Gallo.
- 63:** C.o. Gallo.
- 64:** C.o. Gallo.
- 65:** C.o. Gallo.
- 66:** C.o. Gallo.
- 67:** C.o. Gallo.
- 68:** C.o. Gallo.
- 69:** C.o. Gallo.
- 70:** C.o. Gallo.
- 71:** C.o. Gallo.
- 72:** C.o. Gallo.
- 73:** C.o. Gallo.
- 74:** C.o. Gallo.
- 75:** C.o. Gallo.
- 76:** C.o. Gallo.
- 77:** C.o. Gallo.
- 78:** C.o. Gallo.
- 79:** C.o. Gallo.
- 80:** C.o. Gallo.
- 81:** C.o. Gallo.
- 82:** C.o. Gallo.
- 83:** C.o. Gallo.
- 84:** C.o. Gallo.
- 85:** C.o. Gallo.
- 86:** C.o. Gallo.
- 87:** C.o. Gallo.
- 88:** C.o. Gallo.
- 89:** C.o. Gallo.
- 90:** C.o. Gallo.
- 91:** C.o. Gallo.
- 92:** C.o. Gallo.
- 93:** C.o. Gallo.
- 94:** C.o. Gallo.
- 95:** C.o. Gallo.
- 96:** C.o. Gallo.
- 97:** C.o. Gallo.
- 98:** C.o. Gallo.
- 99:** C.o. Gallo.
- 100:** C.o. Gallo.

861 Lago Maggiore

864 Lago di Como

863 Lago d'Iseo

862 Lago di Garda

Venezia

Mare Adriatico

Genova

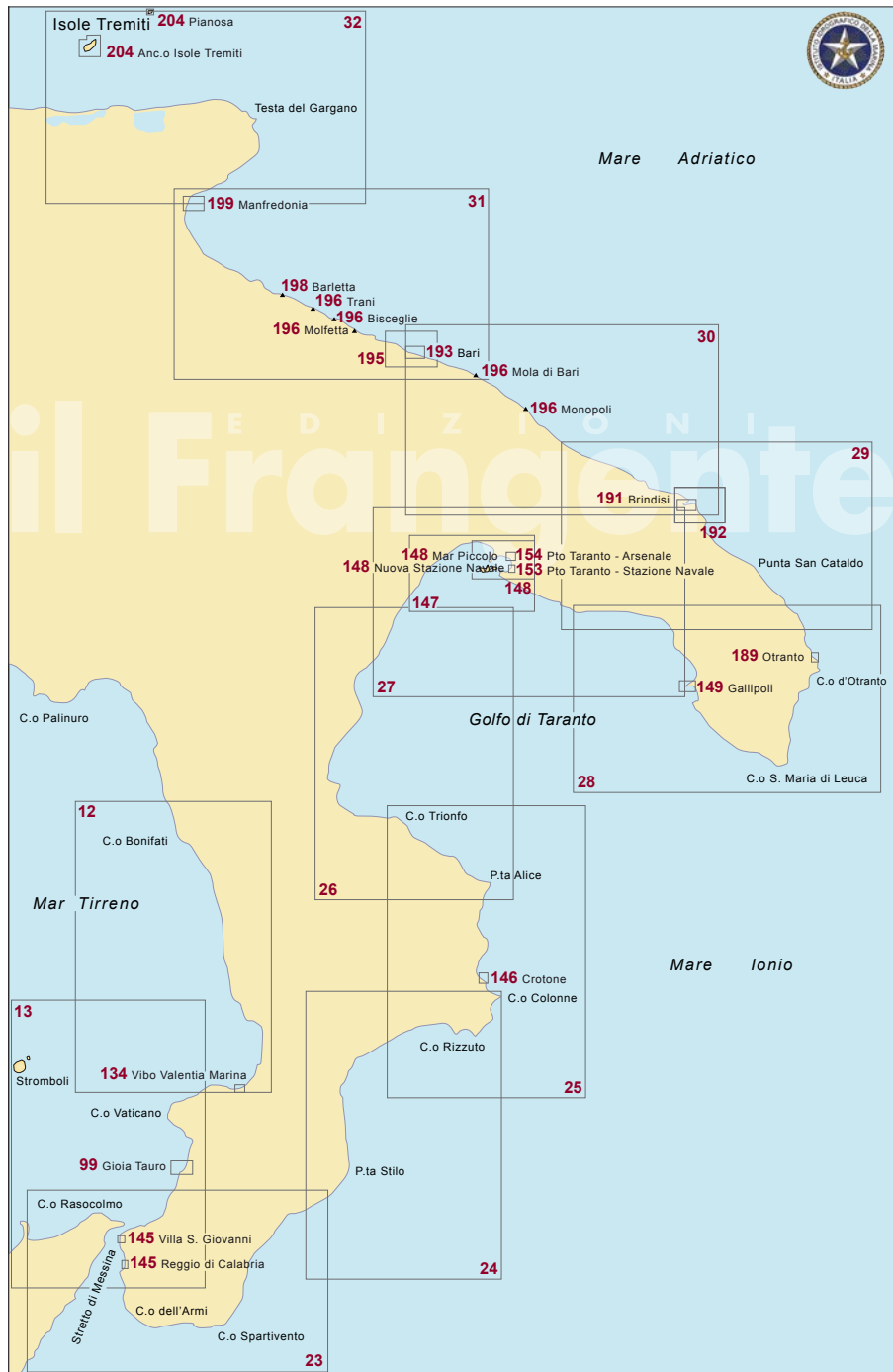
La Spezia

MONACO

Mar Ligure

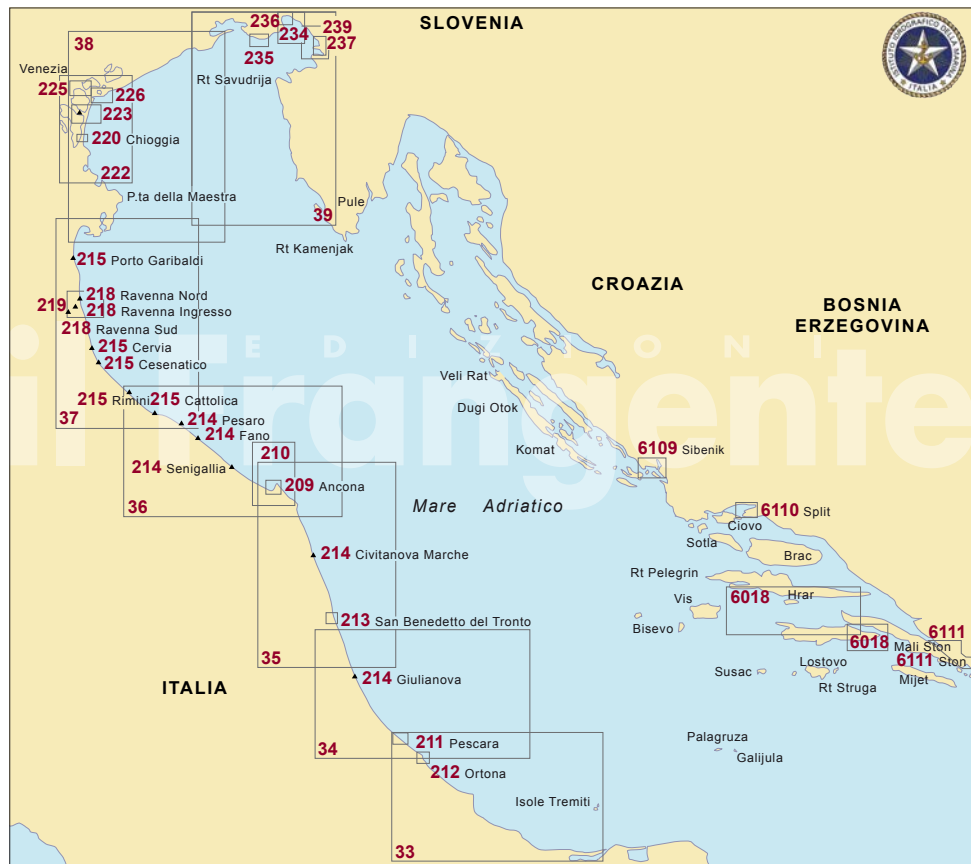
il Frangente

MAR IONIO





MARE ADRIATICO



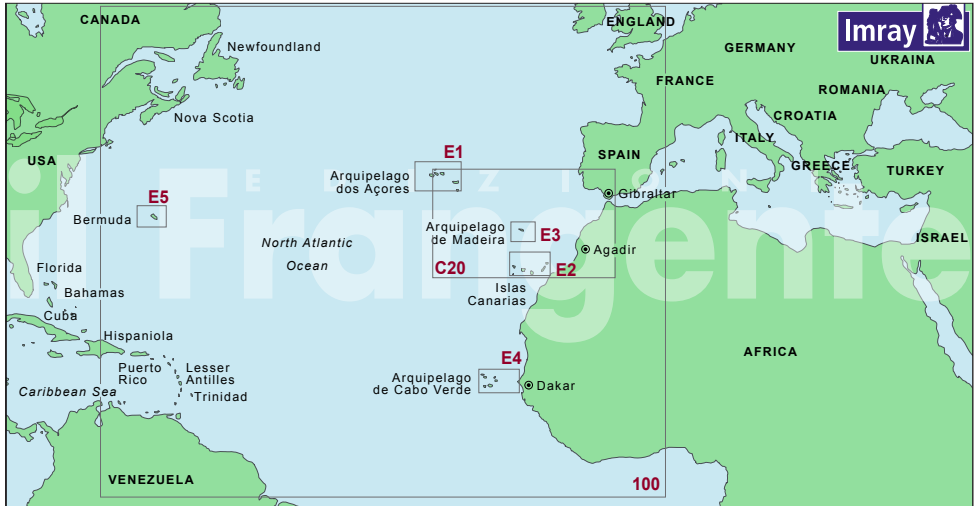
il Frangente

L'EDITORE CHE NAVIGA

RIVENDITORE UFFICIALE DAL 1999

CARTE NAUTICHE IMRAY

OCEANO ATLANTICO



MEDITERRANEO



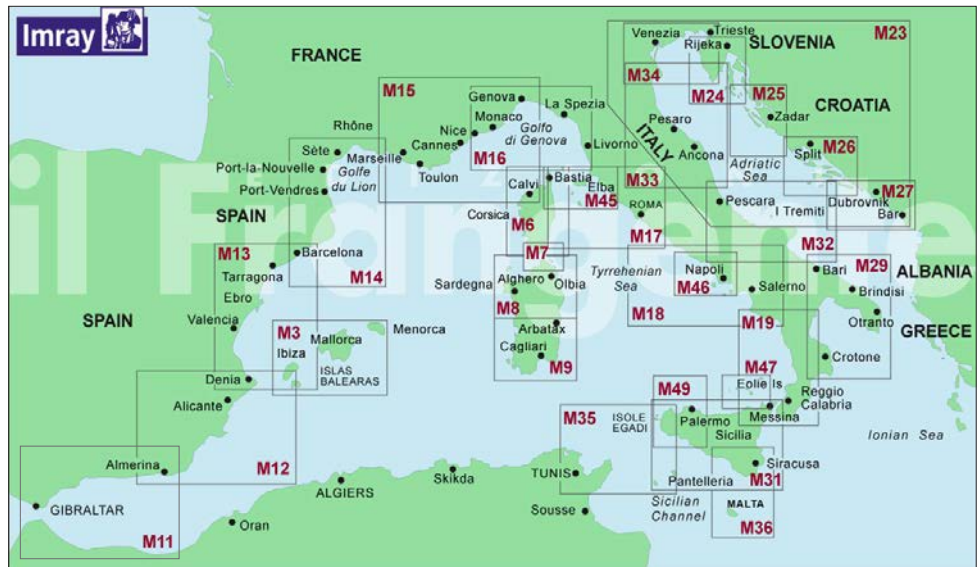
Carte nautiche a colori, ripiegate in custodia trasparente.

Formato chiuso: A4; aperto: 64 x 90 cm.

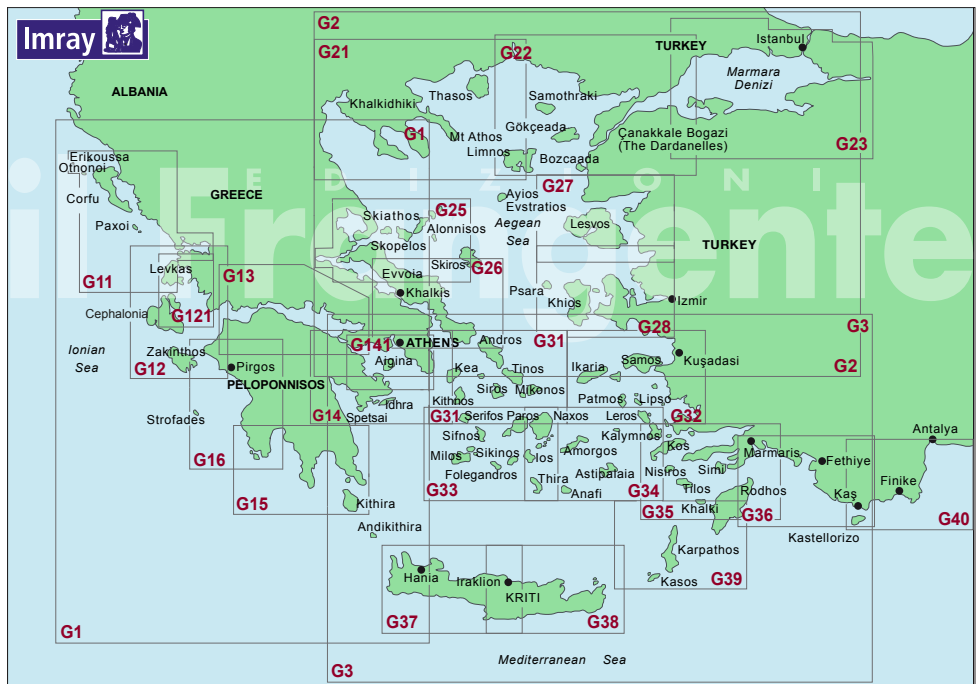


CARTE NAUTICHE IMRAY

MEDITERRANEO OCCIDENTALE E ADRIATICO

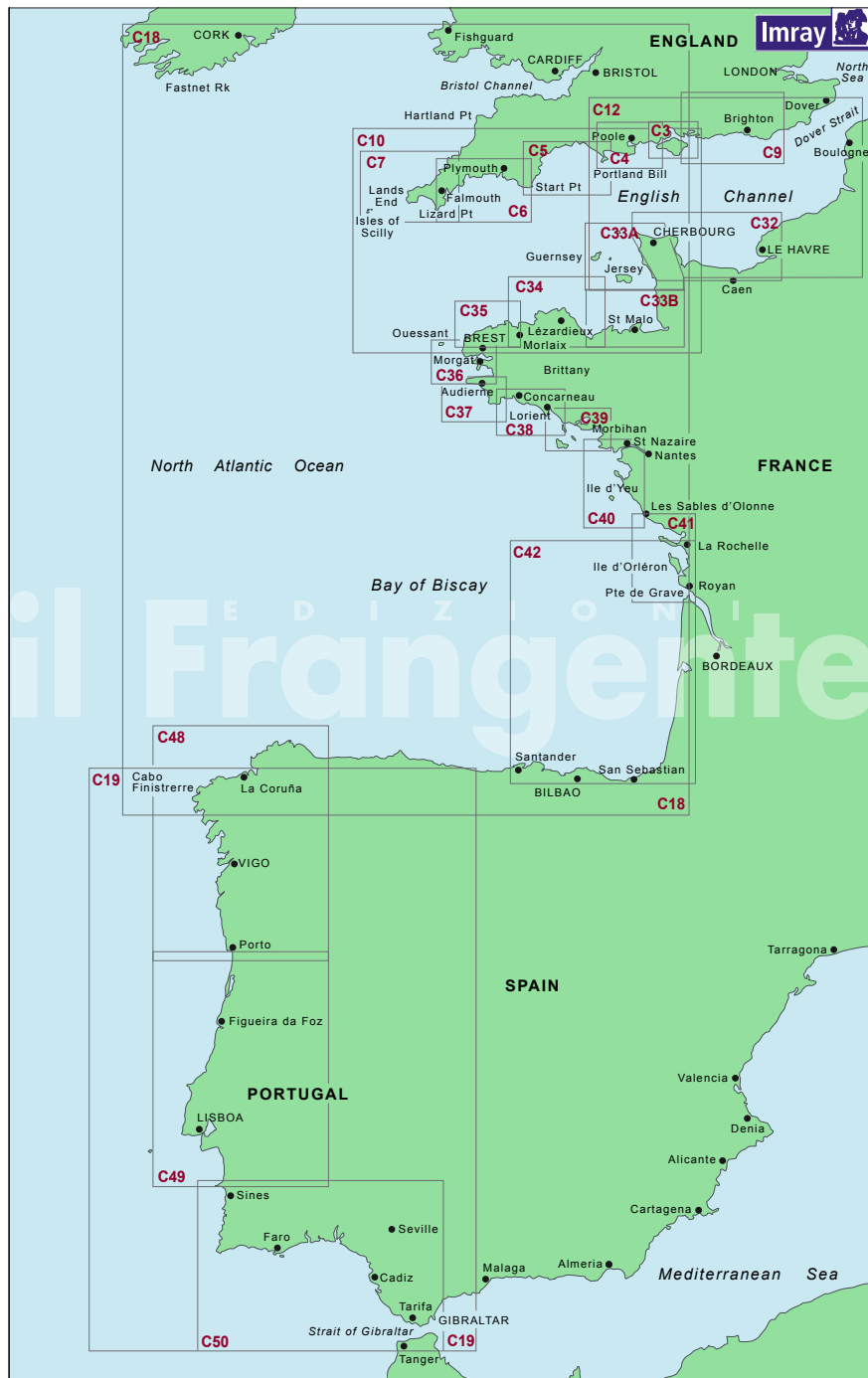


MAR IONIO ED EGEO



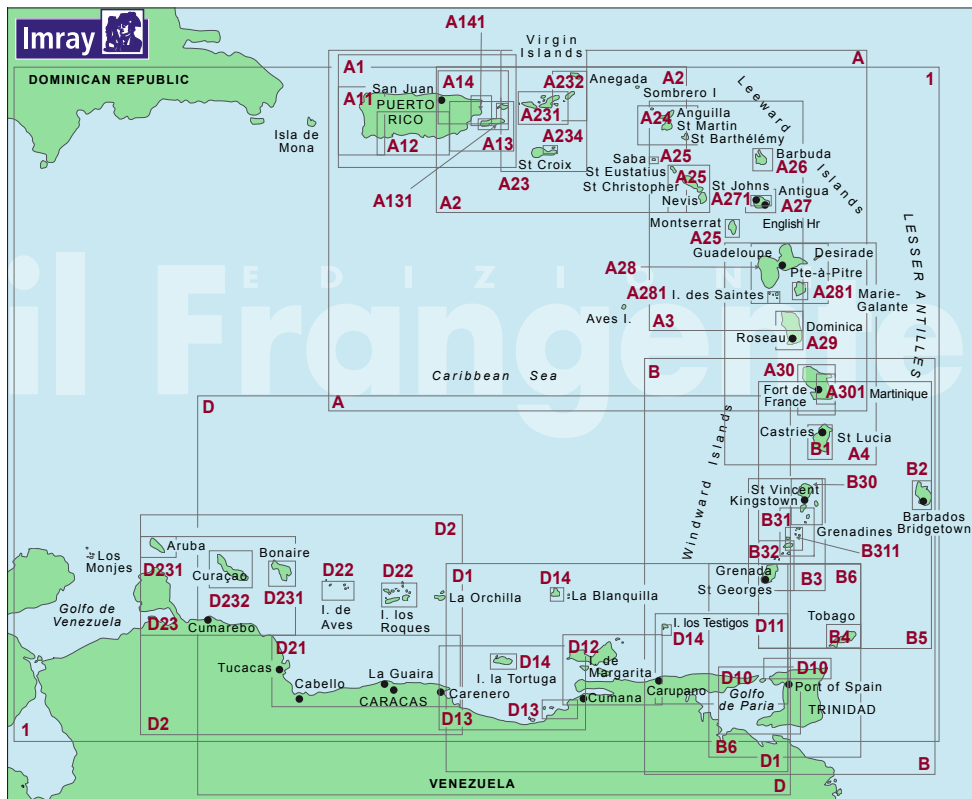
CARTE NAUTIQUE IMRAY

NORD ATLANTICO



CARTE NAUTICHE IMRAY

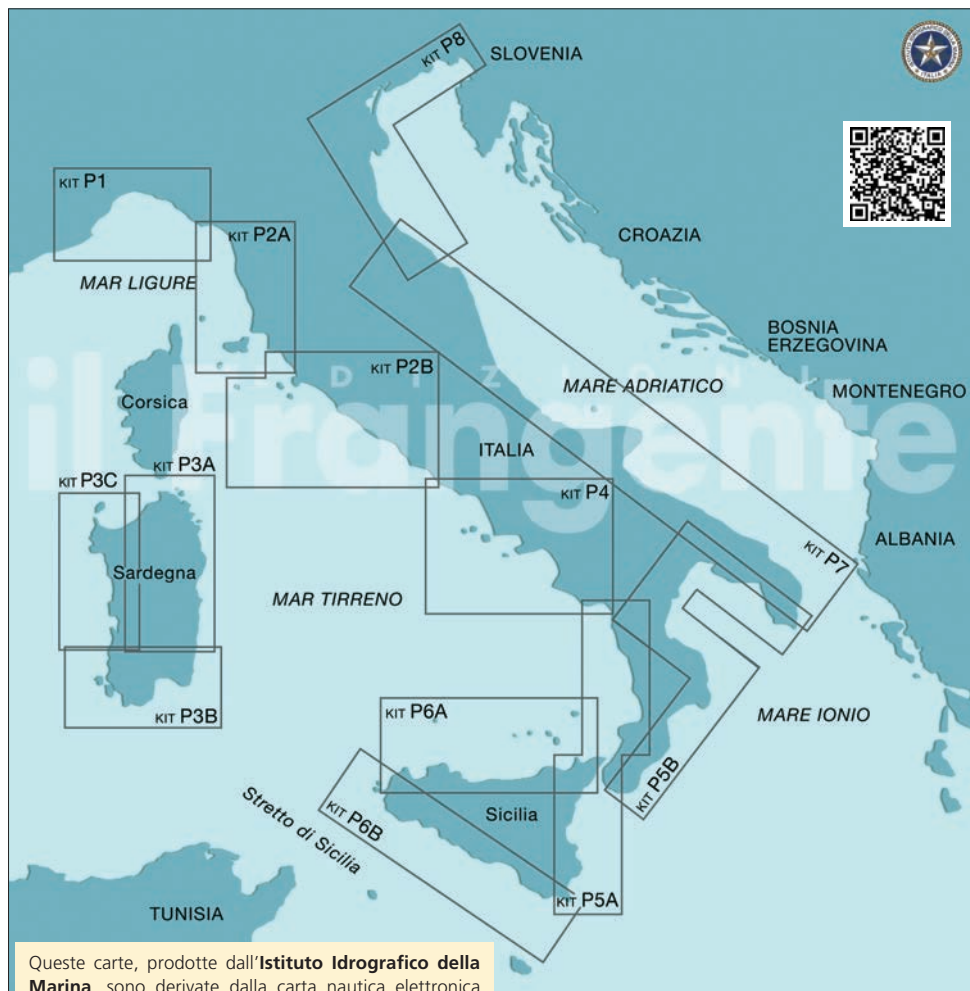
CARAIBI



il Frangente
L'EDITORE CHE NAVIGA

**EDITORE E DISTRIBUTORE UFFICIALE
PER L'ITALIA DAL 1996**

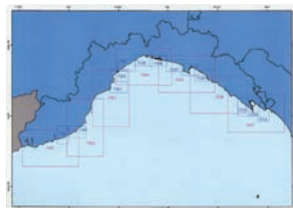
CARTE IN KIT PER IL DIPORTO I.I.M.



Queste carte, prodotte dall'Istituto Idrografico della Marina, sono derivate dalla carta nautica elettronica (ENC) diversa per il taglio, con innovazioni discendenti dalla simbologia internazionale utilizzata sulla ENC.

Dimensioni di ogni foglio:

50 x 33,5 cm Scale 1: 100.000 - 1: 30.000



KIT P1

LIGURIA

Da Capo Mortola a Cinquale



KIT P2B

TOSCANA E LAZIO

Da Isola Montecristo
a Capo Circeo



KIT P2A

TIRRENO SETTENTRIONALE

Da Marina di Massa a Isola di Pianosa

CARTE IN KIT PER IL DIPORTO I.I.M.



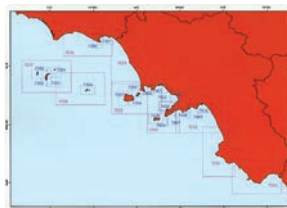
KIT P3A
NORD-NORDEST
SARDEGNA
Da S. Pietro a Mare a
Punta Sa Canna



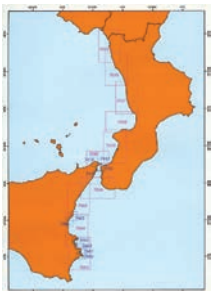
KIT P3B
SUD SARDEGNA
Da Capo Palmeri
a Punta Sa Calada
Bianca



KIT P3C
OVEST SARDEGNA
Da Punta Sa Calada Bianca
a Cala Sarraina



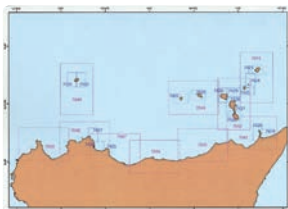
KIT P4
TIRRENO CENTRALE
Da Capo Circeo
a Sapri



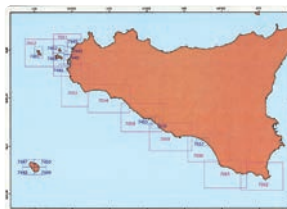
KIT P5A
TIRRENO MERIDIONALE,
IONIO E SICILIA ORIENTALE
Da Punta di Mezzanotte
a Stretto di Messina
(Calabria)
Da Stretto di Messina
a Fiume Tellaro (Sicilia)



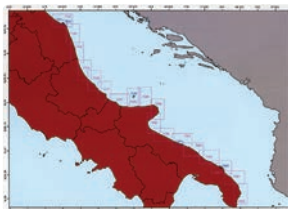
KIT P5B
MARE IONIO
Da Melito di Porto Salvo
a Torre Andrano



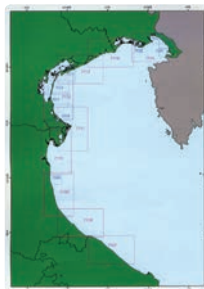
KIT P6A
SICILIA COSTA
SETTENTRIONALE
Da Rometta
Marea a Punta
Molinazzo



KIT P6B
SICILIA COSTA
MERIDIONALE
Da Torre Scibilliana
a Marzamemi

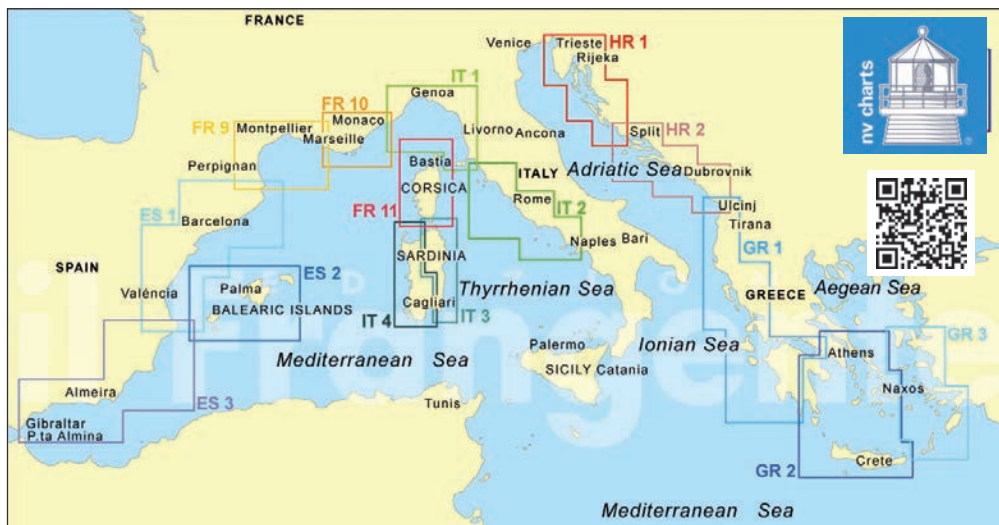


KIT P7
MARE ADRIATICO
Da Santa Maria di
Leuca a Senigallia



KIT P8
MARE ADRIATICO
Da Senigallia al confine
italo-sloveno

CARTE IN KIT PER IL DIPIORTO NV CHARTS



CON APPLICAZIONE GRATUITA

L'innovativo **NV. Atlas** cartaceo (35 x 45cm) ottimizza l'ingombro della classica carta nautica con un prodotto comodo da sfogliare, che comprende la carta digitale e il software di navigazione nella nuova **nv charts App**, gratuita e facile da usare su tutti i dispositivi mobili, PC e tablet.



MEDITERRANEO OCCIDENTALE



NVES 1
ATLAS SPAIN
Cabo Creus
to Cabo de San
Antonio



NVES 3
ATLAS SPAIN
Cabo San Antonio
to Gibraltar




NVES 2
ATLAS SPAIN
BALEARIC ISLANDS
Ibiza to Menorca



NVFR 9
ATLAS FRANCE
Cabo Creus to Toulon

CARTE IN KIT PER IL DIPORTO NV CHARTS



NVFR 10
ATLAS FRANCE
Toulon to Menton
Monaco



NVFR 11
ATLAS FRANCE
Corsica



NVIT 1
ATLAS ITALY
Menton to Elba



NVIT 2
ATLAS ITALY
Elba to Naples



NVIT 3
ATLAS ITALY
Sardinia East



NVIT 4
ATLAS ITALY
Sardinia West




NVHR 1
ATLAS CROATIA
Trieste to Vodice



NVHR 2
ATLAS CROATIA
Vodice to
Dubrovnik
Montenegro

CARTE IN KIT PER IL DIPORTO NV CHARTS

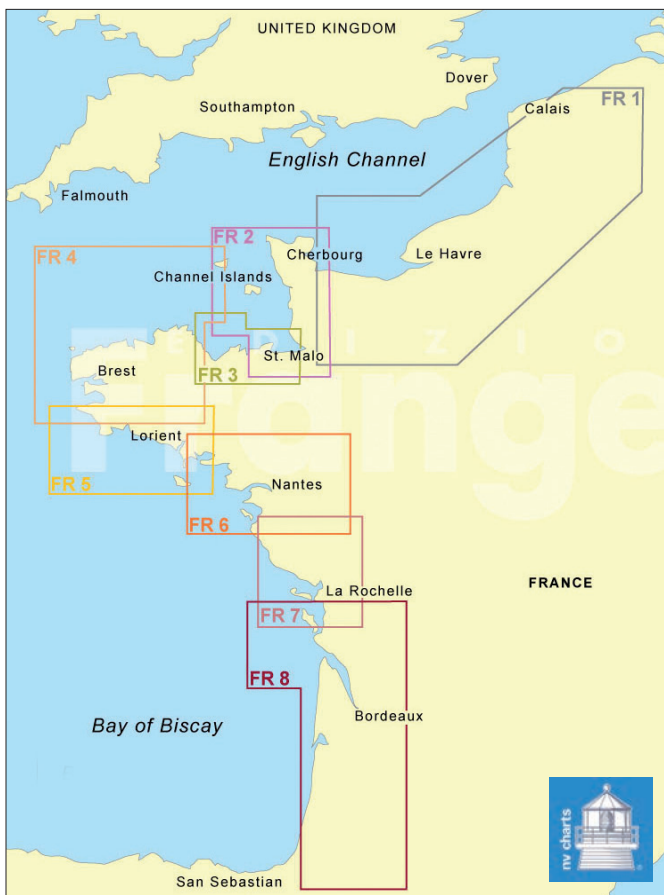


**NVGR 1
GREECE**
Ionian Islands &
Peloponnese -
Albania



**NVGR 2
GREECE**
Cyclades to Crete
& Athens

FRANCIA ATLANTICA




**NVFR 1
ATLAS FRANCE**
Dunkerque à Cherbourg



**NVFR2
ATLAS FRANCE**
Cherbourg à St. Malo
Îles Aglo-Normandes


CARTE IN KIT PER IL DIPORTO NV CHARTS




NVFR 3
ATLAS FRANCE
St. Malo aux Sept Îles



NVFR 4
ATLAS FRANCE
Les Sept Îles à Douarnenez



NVFR 5
ATLAS FRANCE
Douarnenez à Lorient



NVFR 6
ATLAS FRANCE
Lorient à l'Île de Noirmoutier
Nantes

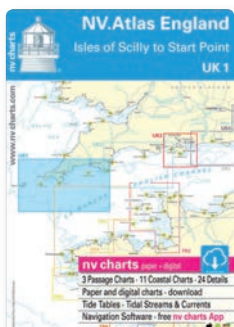


NVFR 7
ATLAS FRANCE
Île de Noirmoutier à La Rochelle



NVFR 8
ATLAS FRANCE
La Rochelle à San Sebastian
Bordeaux

INGHILTERRA



NVUK 1
ATLAS ENGLAND
Isles of Scilly
to Start Point



NVUK 2
ATLAS ENGLAND
Start Point to
The Needles

CARTE IN KIT PER IL DIPORTO NV CHARTS



NVUK 3
ATLAS ENGLAND
The Solent




NVUK 4
ATLAS ENGLAND
Selsey Bill to London



NVUK 5
ATLAS ENGLAND
Thames Estuary
to Great Yarmouth

NORD ATLANTICO



NVATL 1
NORTH ATLANTIC OCEAN
NVATL 1 Falmouth to Vigo
- North Coast of Spain



NVATL 3
ATLANTIC ISLANDS
Madeira - Canary
Islands - Azores -
Cape Verde


NVATL 2
**NORTH ATLANTIC
OCEAN**
Vigo to Gibraltar

CARTE IN KIT PER IL DIPORTO NV CHARTS

CUBA E CARAIBI



NVREG 10.1
ATLAS CUBA
NORTHEAST
Cabo Maisi to
Varadero




NVREG 10.2
ATLAS CUBA
NORTHWEST
Varadero Havana to
Cabo San Antonio



NVREG 10.3
ATLAS CUBA
SOUTHWEST
Cabo de San Antonio
to Cienfuegos




NVREG 10.4
ATLAS CUBA
SOUTHEAST
Cienfuegos to
Cabo Maisi




NVREG 11.1
ATLAS CARIBBEAN
PUERTO RICO
Dominican Republic
Spanish Virgin Islands



NVREG 12.1
ATLAS CARIBBEAN
VIRGIN ISLANDS
St. Thomas
to Sombrero


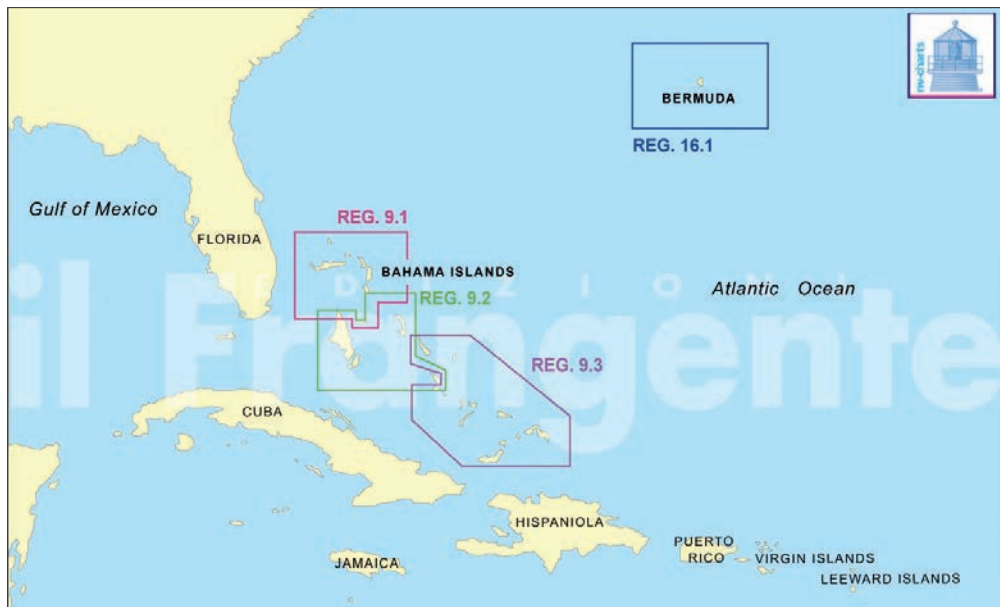


NVREG 12.2
ATLAS CARIBBEAN
LEEWARD ISLANDS
Anguilla to Dominica




NVREG 12.3
ATLAS CARIBBEAN
WINDWARD ISLANDS
Martinique
to Grenada


BAHAMAS E BERMUDA



NVREG 9.1
ATLAS BAHAMAS
NORTHWEST
 Bimini & Berry Islands
 Nassau to Abaco
 Grand Bahama



NVREG 9.2
ATLAS BAHAMAS
CENTRAL
 Andros to Exuma
 Eleuthera Islands



NVREG 9.3
ATLAS BAHAMAS
SOUTHEAST
 Cat & Long Islands
 Rum Cay to Turks
 & Caicos



NVREG 16.1
ATLAS BERMUDA
 Passages US
 East Coast
 Caribbean
 Europe


CARTE STORICHE



*Carte
storiche
dell'Istituto
Idrografico
della Marina*



*Stampa
su carta
di pregio
colore bistro*



CARTE NAUTICHE ARTISTICHE

CORRADO COHEN

Il pittore Corrado Cohen, traendo ispirazione dal mondo dello yachting e della cartografia nautica, ha creato un'originale, quanto unica, collezione di dipinti utilizzando la carta nautica come supporto cartaceo.

Queste opere sono realizzate in stampa Fine Art su carta Tintoretto, che riproduce fedelmente i colori dell'originale e garantisce una perfetta qualità per svariati anni. Ne risulta un'opera raffinata che incontra il gusto degli appassionati del mare.





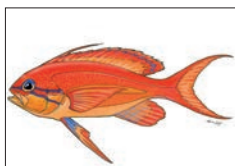


ELISABETTA D'ORO

Elisabetta D'Oro unisce la passione per il mare all'abilità nel disegno a pastello. Suo soggetto preferito i fari, luoghi affascinanti sospesi tra la libertà del mare e la sicurezza della terraferma, che la pittrice colleziona durante i suoi viaggi in giro per il mondo.



Artescienza

Disegnatore e scultore di animali marini, Maurizio Würtz ha una lunga esperienza come docente universitario e nelle sue lezioni ha sempre cercato di stimolare la curiosità degli studenti mettendo in relazione l'arte e la scienza.





Rotte di tutto il mondo

il tam-tam del mare

Se sei...

Se sei un navigante
del fine settimana,

se passi tutto il tuo
tempo libero in barca,

se stai pensando al
giorno in cui potrai
finalmente salpare
verso gli agognati
paradisi tropicali,

se sei un circumnavigatore
a tempo pieno,

se non hai la barca ma
desideri vivere l'esperienza
di crociere appaganti,

se sei un giovane che non dispone di risorse ma vuoi capire cosa significa vivere in mare,

se non ti senti ancora pronto per effettuare una crociera in modo autonomo e vuoi seguire
un percorso di formazione che ti permetta di farlo,

se vuoi vivere l'esperienza di navigare su imbarcazioni attrezzate per i grandi viaggi,

se ascoltando i racconti di chi ha fatto lunghe crociere ti prende la voglia di mollare tutto
e partire, o, semplicemente, se sei tra coloro che sognano tali avventure,

allora sei il benvenuto in ROTTE DI TUTTO IL MONDO (RTM)!



ISCRIVITI





VISITA E RILASCIO
DEL CERTIFICATO
IN 48h!



20
UDICER
Years



Organismo notificato per la certificazione da diporto

Visita per rilascio del certificato di sicurezza.

Visita per rinnovo del certificato di sicurezza.

Visita per estensione della navigazione di natante.

Visita per imbarco e/o sbarco del motore.

Visita per aumento delle persone trasportabili da imbarcazioni.

Visita per controllo della lunghezza/larghezza dello scafo.

Visita per rilascio, rinnovo e convalida del certificato di idoneità al noleggio.

Rilascio dichiarazioni per sistemi di traino, consumi, rispondenza alle norme, prove di laboratorio (motori e componenti).



UDICER/NAUTITEST
EUROPEAN NOTIFIED BODY N. 0966





www.frangente.com

L'EDITORE CHE NAVIGA



www.rottedituttoilmondo.com

IL TAM-TAM DEL MARE



www.udicer.eu

ENTE PER LA CERTIFICAZIONE DA DIPORTO

EDIZIONI IL FRANGENTE

Via Gaetano Trezza, 12 - 37129 Verona

Tel. +39 045 8012631 / 591096

frangente@frangente.com