


























WAYPOINT DI NAVIGAZIONE COSTIERA E DISTANZE				
	DESCRIZIONE	COORDINATE IN WGS 84		TAVOLA
		LATITUDINE	LONGITUDINE	
250	1,8M a S della foce del fiume Po di Goro	44°45'.68N	012°23'.83E	91
251	Canale della Sacca di Goro	44°47'.35N	012°16'.74E	92
255	6,3M al largo di Porto Garibaldi	44°41'.65N	012°23'.42E	91
260	4M a E di Casal Borsetti	44°33'.36N	012°22'.64E	96
261	Ingresso di Casal Borsetti	44°33'.25N	012°17'.24E	97
264	2M al largo del Porto di Ravenna	44°30'.00N	012°21'.87E	96
265	Ingresso al Porto di Ravenna	44°29'.82N	012°19'.15E	98
273	2,6M a E di Lido Adriano	44°25'.00N	012°22'.33E	96
274	2,3M al largo di Cervia	44°17'.19N	012°24'.65E	101
276	1,6M al largo di Cesenatico	44°12'.91N	012°26'.50E	101
279	1,7M al largo di Bellaria	44°10'.11N	012°29'.77E	106
282	1,7M al largo di Rimini	44°06'.50N	012°35'.00E	106
286	2M a N di Riccione	44°02'.27N	012°40'.00E	110
288	5M al largo di Cattolica	44°03'.05N	012°46'.40E	110
291	1,6M al largo di Cattolica	43°59'.66N	012°46'.11E	110

PORTI E MARINA GUIDA RAPIDA DI CONSULTAZIONE																	
	NOME	COORDINATE IN WGS 84		TAV.													
		LATITUDINE	LONGITUDINE														
252	Porto di Goro	44°50'.37N	012°17'.38E	92		●	815	/		●	4				●	●	●
252	La Marina di Goro	44°50'.37N	012°17'.38E	92	●		360	16	●		4	●	●	●	●	●	●
253	Porto di Gorino	44°49'.10N	012°20'.73E	93		●	400	10		●	/				●	●	●
254	Nautica Mondo	44°48'.21N	012°15'.47E	93			115	15	●	●	3	●	●	●		●	●
254	Nautica Brancaleoni	44°48'.21N	012°15'.47E	93			110	12	●	●	3	●	●	●		●	●
256	Porto Garibaldi	44°40'.71N	012°15'.40E	94		●	/	/	●	●	4				●		
257	Nautica del Porto	44°40'.50N	012°14'.14E	95			100	13	●		4	●	●	●	●	●	●
257	Assonautica Ferrara	44°40'.50N	012°14'.14E	95			74	16	●		4	●	●	●			
257	Nautica Estense	44°40'.50N	012°14'.14E	95			42	13	●	●	10	●	●	●	●	●	●
258	Marina degli Estensi	44°40'.27N	012°14'.18E	94	●		330	25	●		4	●	●	●	●	●	●
259	Nautica Valle Capre	44°40'.53N	012°13'.43E	95			100	13	●		1,8	●	●	●		●	●
262	Marina di Porto Reno	44°33'.24N	012°16'.47E	97	●		334	16	●		2	●	●	●		●	●
263	Porticciolo di Marina Romea	44°31'.65N	012°17'.04E	97		●	110	13		●	1,5	●	●	●		●	
266	Ravenna Yacht Club	44°29'.50N	012°17'.45E	99			280	16	●		3,5	●	●	●			
266	Circolo Velico Ravennate	44°29'.50N	012°17'.45E	99			339	18	●		3,5	●	●	●	●		
266	A.N.M.I. Ravenna	44°29'.50N	012°17'.45E	99			137	14			3,5	●	●	●			
266	Marinara	44°29'.50N	012°17'.45E	99	●		1074	30	●		3,5	●	●	●			
266	Cantiere Nautico RBS	44°29'.50N	012°17'.45E	99			/	/		●	3	●	●	●		●	●
267	Darsena Pescherecci	44°29'.54N	012°16'.95E	100		●	/	/		●	5	●	●				
268	Il Cantierino	44°29'.48N	012°16'.43E	100			/	15			4,5	●	●	●		●	●
269	Cantiere Nautico Dellapasqua	44°28'.86N	012°16'.04E	100			/	/			4	●	●	●		●	●
270	Carnevali Cantieri Nautici	44°28'.83N	012°16'.05E	100			/	/			4	●	●	●		●	●
271	Cantieri Nautici Orioli	44°28'.44N	012°16'.17E	100			/	70	●		5	●	●	●		●	●
272	Cantiere Nautico Pier 12	44°28'.40N	012°16'.18E	100			/	30			4,5	●	●	●		●	●
275	Porto Canale di Cervia	44°16'.25N	012°21'.87E	102		●	/	/	●	●	3	●	●			●	●
275	Porto Turistico Cervia	44°16'.25N	012°21'.87E	103	●		330	22	●	●	3	●	●	●		●	●
275	Circolo Amici della Vela	44°16'.25N	012°21'.87E	103			/	/	●		3	●	●	●	●	●	
275	Cantiere Navale De Cesari	44°16'.25N	012°21'.87E	103			/	/			3				●	●	●
277	Porto Canale di Cesenatico	44°12'.57N	012°24'.37E	104		●	100	/	●	●	4	●	●			●	●
277	Porto Turistico di Cesenatico	44°12'.57N	012°24'.37E	105	●		300	30	●		3,5	●	●	●		●	●

	NOME	COORDINATE IN WGS 84		TAV.					m				m					
		LATITUDINE	LONGITUDINE															
277	Circolo Nautico Cesenatico	44°12'.57N	012°24'.37E	105			94	16	•		3,5	•	•	•		•		
277	Circolo Nautico Mazzarini	44°12'.57N	012°24'.37E	105			33	8,5			2	•	•					
277	Circolo Motovelico Flavio Benaglia	44°12'.57N	012°24'.37E	105			31	8			2	•	•					
278	Nuova Marina Rubicone	44°10'.19N	012°26'.75E	107			70	9	•		/	•	•	•		•		
280	Porto Canale di Bellaria-Igea M.	44°08'.75N	012°28'.50E	107		•	/	/	•	•	3				•			
280	Circolo Nautico Bellaria-Igea M.	44°08'.75N	012°28'.50E	107			30	12			3	•	•	•		•		
281	Porticciolo di Viserba	44°05'.59N	012°32'.17E	106			68	7,5	•		2	•	•	•				
283	Porto Canale di Rimini	44°04'.93N	012°34'.38E	108		•	/	/	•	•	4,5	•	•			•	•	
284	Marina di Rimini	44°04'.60N	012°34'.45E	109	•		662	45	•	•	5	•	•	•		•	•	
285	Club Nautico Rimini	44°04'.50N	012°34'.43E	109			122	16	•		3	•	•	•	•	•		
287	Riccione	44°00'.62N	012°39'.62E	111		•	220	16	•	•	2,5	•	•	•	•	•	•	
289	Marina di Portoverde	43°58'.45N	012°43'.20E	111	•		350	25	•	•	2	•	•	•		•	•	
290	Darsena Ventena	43°58'.40N	012°43'.57E	110			120	7			1,5	•	•	•	•			
292	Porto Canale di Cattolica	43°58'.39N	012°45'.07E	112		•	/	/	•	•	3	•	•	•		•	•	
292	Marina di Cattolica	43°58'.39N	012°45'.07E	112	•		260	35	•		3	•	•	•				
293	Porto di Vallugola	43°57'.96N	012°47'.03E	110	•		150	18	•		2,5	•	•	•	•	•	•	



INFORMAZIONI PER LA SICUREZZA IN MARE

AREA C

BOLLETTINI METEO

Bollettino meteo stazioni radio costiere  
Area marittima “Adriatico Settentrionale”  
  
in continuo VHF ch 68  
(italiano-inglese a rotazione)  
  
0135 0735 1335 1935 UTC  
Monte Cero VHF ch 26  
Ravenna VHF ch 27  
Forte Garibaldi VHF ch 25  
  
0403 0803 1203 1603 2003 UTC  
Trieste SSB/MF 2624 kHz  
0135 0735 1335 1935 UTC  
Ancona SSB/MF 2656 kHz  
  
0840 2040 UTC  
Mondolfo NAVTEX 490 kHz (italiano)  
0720 1920 UTC  
Mondolfo NAVTEX 518 kHz (inglese)

AVVISI AI NAVIGANTI

Avvisi ai naviganti stazioni radio costiere  
  
0403 0803 1133 1603 2003 UTC  
Monte Cero VHF ch 26  
Ravenna VHF ch 27  
Forte Garibaldi VHF ch 25  
  
0403 0803 1203 1603 2003 UTC  
Trieste SSB/MF 2624 kHz  
Ancona SSB/MF 2656 kHz  
  
0040 0440 1240 1640 UTC  
Mondolfo NAVTEX 490 kHz (italiano)  
0320 1120 1520 2320 UTC  
Mondolfo NAVTEX 518 kHz (inglese)

132

133

## CENTRI DI SOCCORSO IN MARE - SAR

**MRSC**  
Ravenna MMSI 002470018  
DSC VHF ch 70 DSC MF 2187.5 kHz  
 +39 0544 443013  
so.cpravenna@mit.gov.it

**CIRM**  
Centro Internazionale Radio Medico  
(in lingua italiana, inglese e francese)  
☎ +39 06 59290263  
VHF e SSB/MF su tutte le stazioni radio costiere  
[www.cirm.it](http://www.cirm.it) - [telesoccorso@cirm.it](mailto:telesoccorso@cirm.it)

## ACI DEL MARE

Gruppo Ormeggiatori del Porto di Ravenna  
☎ +39 0544 530505 - [ormeggira@virgilio.it](mailto:ormeggira@virgilio.it)

## ORDINANZE BALNEARI

**Circomare PORTO GARIBALDI**  
(dalla foce del Po di Goro al comune di Comacchio),  
**Capitaneria RAVENNA**  
(dal comune di Comacchio a Cesenatico esclusi),  
**Circomare CESENATICO**  
(da Cesenatico a Bellaria-Igea Marina esclusa),  
**Capitaneria RIMINI**  
(da Bellaria-Igea Marina al Torrente Tavollo):  
dal 01/05 al 30/09, la fascia di mare sino a 500m dalla costa  
è interdetta alla navigazione a motore e/o a vela. Detta  
fascia di mare può essere attraversata all'interno degli  
appositi corridoi di lancio/atterraggio (velocità max. 3n) o  
dalle sole unità con max. LOA 6m, che navighino a remi e  
apparato propulsivo sollevato. Entro i 1000m dalla spiaggia,  
le unità navali a motore devono tenere una velocità <10n  
con scafo in dislocamento.

## GUARDIA COSTIERA

 1530 emergenza - VHF ch 16 - SSB/MF 2182 kHz

