

**CAPITOLO 1 - SARDEGNA**

P. 19 **AREA A** TAVOLE 1-25

P. 48 **AREA B** TAVOLE 26-53

P. 79 **AREA C** TAVOLE 54-70

P. 100 **AREA D** TAVOLE 71-111

**CAPITOLO 2 - CORSICA**

P. 148 **AREA E** TAVOLE 112-171

## CONTENUTO

DISTANZE E ROTTE PRINCIPALI	4
CARTE NAUTICHE	5
AREE MARINE PROTETTE	8
SICUREZZA IN MARE	10
METEOROLOGIA	11

---

### CAPITOLO 1 - SARDEGNA

---

<b>AREA A</b>	<b>COSTA EST</b>	19
	DA CAPO FIGARI A PORTO CORALLO	
	TAVOLE 1-25	

<b>AREA B</b>	<b>COSTA SUD</b>	48
	DA CAPO FERRATO A CAPO ALTANO	
	TAVOLE 26-53	

<b>AREA C</b>	<b>COST OVEST</b>	79
	DA CAPO ALTANO A CAPO MANNU	
	TAVOLE 54-70	

<b>AREA D</b>	<b>COSTA NORD</b>	100
	DA PUNTA FURANA A CAPO FIGARI	
	TAVOLE 71-111	

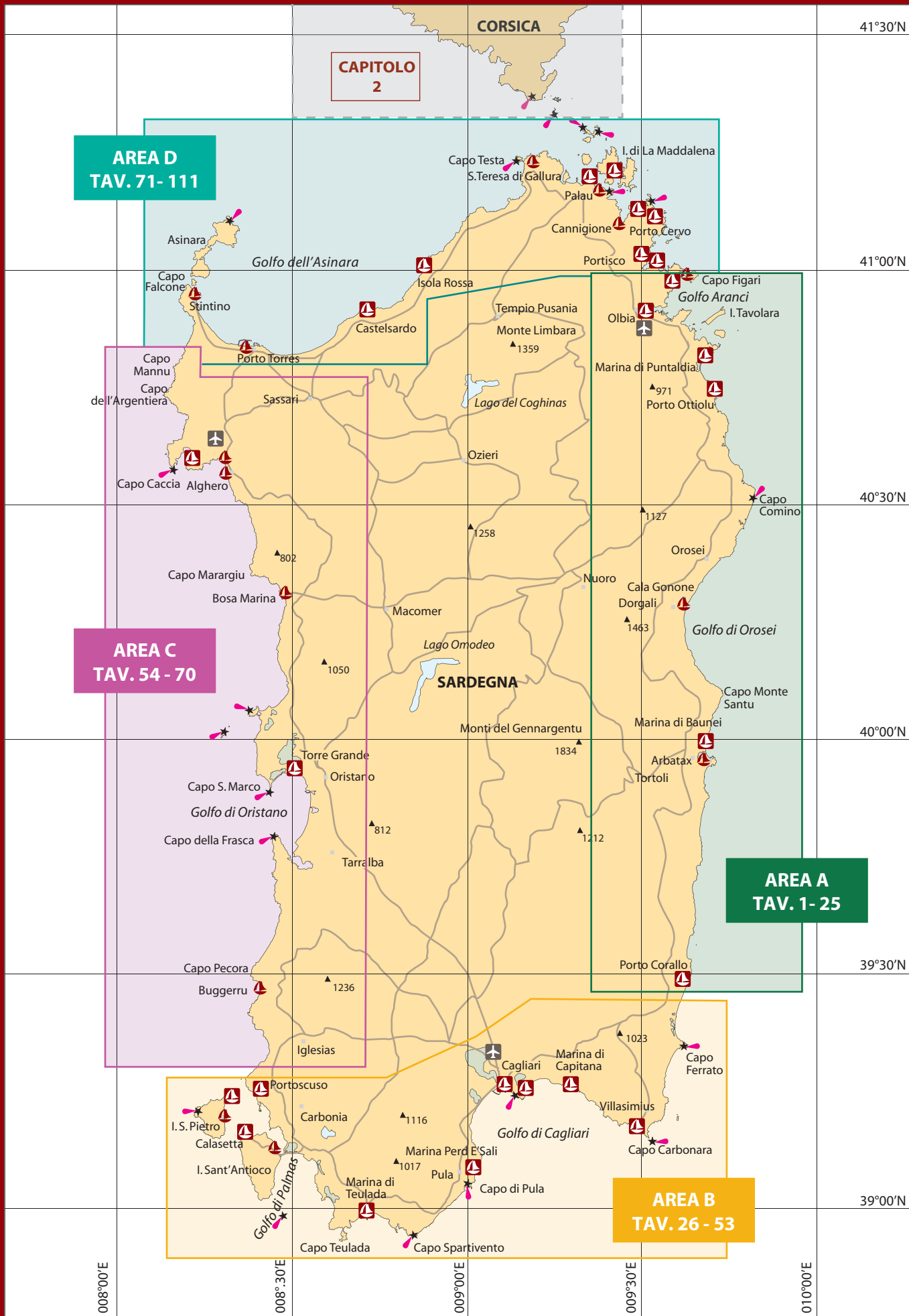
---

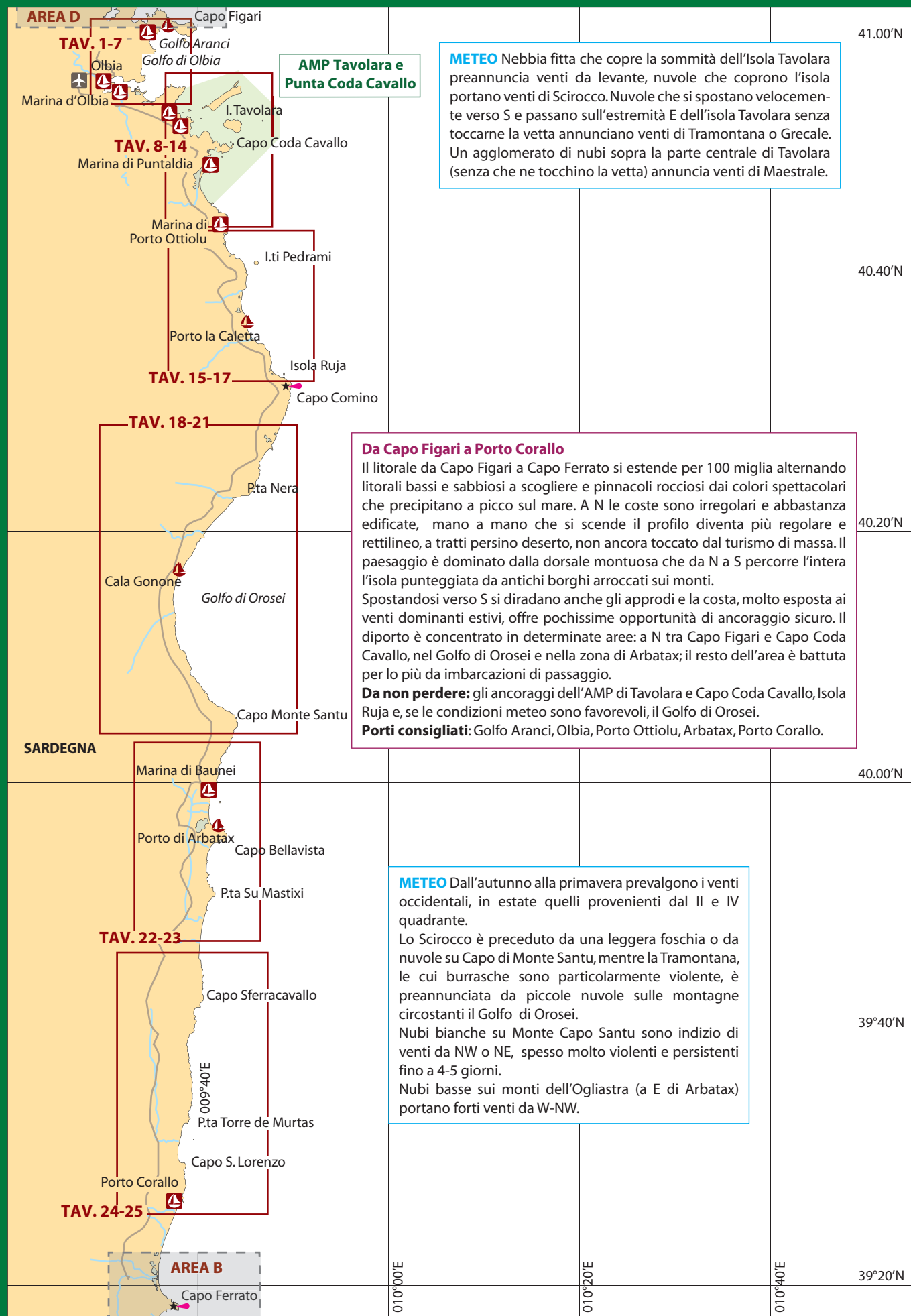
### CAPITOLO 2 - CORSICA

---

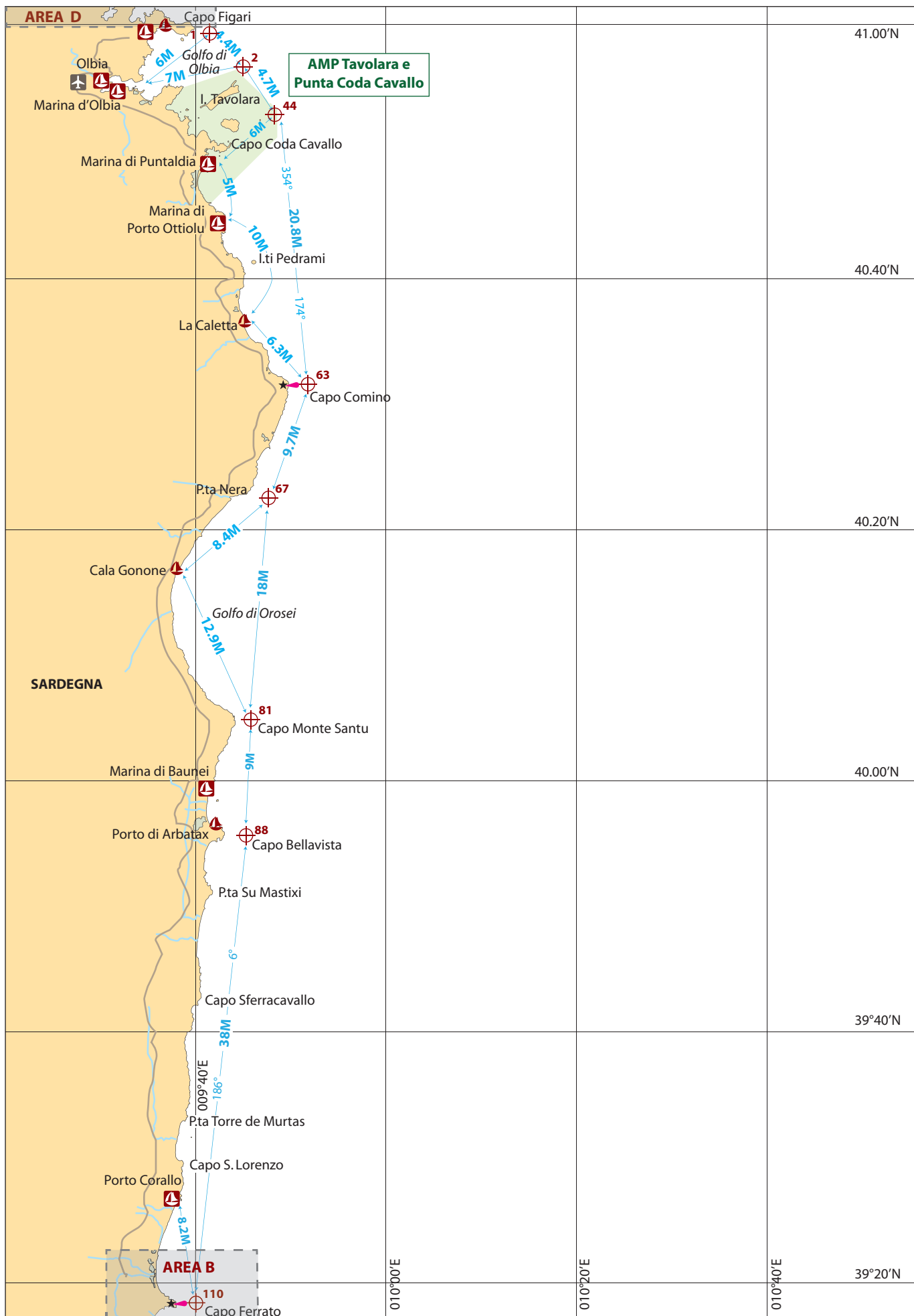
<b>AREA E</b>	<b>CORSICA</b>	148
	TAVOLE 112-171	

INDICE	212
--------	-----





## AREA A - COSTA EST DA CAPO FIGARI A PORTO CORALLO



WAYPOINT DI NAVIGAZIONE COSTIERA E DISTANZE

WP NUMERO	DESCRIZIONE	COORDINATE IN WGS 84		TAVOLA
		LATITUDINE	LONGITUDINE	
1	0.5M da Capo Figari	40°59'.75N	009°40'.70E	1-2
2	I. Tavolara - 1000m da Punta Tumone	40°56'.35N	009°44'.42E	1
44	1M a W dell'Isolotto di Molarotto	40°52'.50N	009°48'.16E	7
63	0.5M a E di Capo Comino	40°31'.74N	009°50'.77E	14
67	0.5M a E di Punta Nera	40°22'.72N	009°46'.02E	17
81	0.5M a E di Capo di Monte Santu	40°04'.77N	009°44'.75E	17
88	1M a E di Capo Bellavista	39°55'.78N	009°44'.34E	21
110	1M a E di Capo Ferrato	39°18'.00N	009°39'.18E	25

PORTI E MARINA GUIDA RAPIDA DI CONSULTAZIONE

	NOME	COORDINATE IN WGS 84		TAV.				LOA m	T		m			WC				
		LATITUDINE	LONGITUDINE															
6	Porto di Golfo Aranci	40°59'.80N	009°37'.30E	3		•	nd	nd			4					•	•	
7	Ormeggi di Golfo Aranci	40°59'.83N	009°37'.30E	3		•	130	33	•		3	•	•					
8	Marina di Baia Caddinas	40°59'.70N	009°36'.25E	3	•		115	23	•	•	2	•	•	•				
14	Olbia - Area cantieri nautici	40°55'.33N	009°33'.15E	5		•	100	30	•		3	•	•	•	•	•	•	•
15	Olbia - Sarda Nautica	40°55'.70N	009°31'.15E	5		•	nd	nd			3	•	•	•	•	•	•	•
16	Olbia - Lega Navale	40°55'.58N	009°30'.60E	6		•	nd	nd	•		3	•	•					
17	Olbia - Circolo Nautico	40°55'.30N	009°30'.58E	6	•		150	16	•	•	3	•	•					
18	Marina di Olbia	40°55'.05N	009°31'.45E	6	•		270	100	•	•	3	•	•	•				
27	Marina di Costa Corallina	40°53'.16N	009°37'.78E	9		•	140	11	•		1	•	•	•	•			•
30	I. Tavolara - Baia dello Spalmatore	40°53'.52N	009°40'.95E	9		•	45	nd	•		3							
33	Marina Porto S. Paolo	40°52'.90N	009°38'.25E	10	•		100	15	•		3	•	•					
49	Marina di Puntaldia	40°49'.00N	009°41'.40E	13	•		400	24	•	•	3	•	•	•		•	•	
51	San Teodoro	40°46'.78N	009°40'.75E	14		•	nd	nd			3							
54	Marina di Porto Ottiolu	40°44'.30N	009°42'.80E	14	•		405	18	•	•	3	•	•	•	•	•	•	•
60	Siniscola - La Caletta	40°36'.51N	009°45'.38E	16		•	450	40	•	•	5	•	•	•	•	•	•	•
69	Porto di Orosei	40°21'.63N	009°42'.90E	19		•	nd	nd			1							
72	Cala Gonone	40°16'.85N	009°38'.31E	20		•	200	15	•	•	5		•	•	•			
83	Marina di Baunei	39°59'.35N	009°41'.60E	22	•		350	40	•		3	•	•	•	•	•	•	•
87	Marina di Arbatax	39°56'.30N	009°42'.15E	23		•	500	80	•	•	9	•	•	•	•	•	•	•
97	Porto Corallo - Marina di Villaputzu	39°26'.20N	009°38'.47E	25	•		400	30	•	•	5	•	•	•	•	•	•	•

nd: dato non disponibile

	Marina / Porto turistico		Porto / Approdo con ormeggi		Numero ormeggi		Lunghezza fuori tutto		Transito
	Carburante		Profondità in metri		Energia elettrica		Acqua		Servizi igienici
	Gru		Assistenza tecnica		Docce		Scivolo		Travel-lift



## SICUREZZA IN MARE

## AREA A

### BOLLETTINI METEO

Bollettino meteo Mari d'Italia/Meteomar  
(italiano e inglese)  
VHF ch 68 - 156.425 MHz continuo  
[www.meteoam.it/meteomar/view](http://www.meteoam.it/meteomar/view)  
Aggiornamenti alle ore 00 - 06 - 12 - 18 GMT

Bollettino meteo stazioni radio costiere  
0135, 0735, 1335, 1935 UTC

Radio Porto Cervo bollettino locale  
VHF ch 26 (161.900 MHz), 28, 85

(italiano e inglese) con chiamata di preavviso sul ch 16  
0150, 0750, 1350, 1950 UTC  
Monte Moro (Nord Sardegna Stretto di Bonifacio)  
VHF ch 28 - 162.000 MHz  
Monte Tului VHF ch 83 - 161.775 MHz  
Monte Serpeddi VHF ch 04 - 160.800 MHz

RAI Radio1 previsioni meteo fornite dal Servizio  
Meteorologico dell'Aeronautica Militare tutti i giorni alle ore:  
0615, 0715, 0915, 1115, 1215, 1415, 1515, 1715, 1815,  
1920, 2115 UTC

### CAPITANERIE DI PORTO

#### La Maddalena

Uffici ☎ 0789 730632 / 799351  
Sala Operativa ☎ 0789 736709  
[lamaddalena@guardiacostiera.it](mailto:lamaddalena@guardiacostiera.it)

**Olbia** ☎ 0789 56360  
[cpolbia@mit.gov.it](mailto:cpolbia@mit.gov.it)

#### Cagliari

Direzione Marittima ☎ 070 678861  
Capitaneria di Porto ☎ 070 605171  
[cpcagliari@mit.gov.it](mailto:cpcagliari@mit.gov.it)

#### Guardia Costiera

☎ 1530 emergenza - VHF ch 16

### CENTRI DI SOCCORSO IN MARE

☎ 112 numero d'emergenza europeo

**MRSC Olbia** ☎ 0789 56360  
[cpolbia@mit.gov.it](mailto:cpolbia@mit.gov.it)

**MRSC Cagliari** ☎ 070 678861  
[cpcagliari@mit.gov.it](mailto:cpcagliari@mit.gov.it)

**MRSC Livorno** ☎ 0586 826011  
[cplivorno@guardiacostiera.gov.it](mailto:cplivorno@guardiacostiera.gov.it)

**MRCC Roma MMSI 002 470 001**  
DSC VHF ch 70, 16 - DSC MF 2187.5 kHz, 2182 kHz  
DSC HF 420.5, 6312, 8414.5 kHz  
Direzione Marittima Roma Fiumicino  
☎ 06 656171  
[cproma@mit.gov.it](mailto:cproma@mit.gov.it)

**Cross Med-En Course** MMSI: 00 22 754 20  
☎ +33 (0)4 95 201363 Fax +33 (0)4 95 225191  
Telex: 460187 - [ajaccio@mrscfr.eu](mailto:ajaccio@mrscfr.eu)  
(inverno 0730-1900 estate 0730-2300)

**CIRM Centro Internazionale Radio Medico**  
(in lingua italiana, inglese e francese)  
☎ 06 59290263 / 348 3984229  
Fax 06 5923331/2  
[telesoccorso@cirm.it](mailto:telesoccorso@cirm.it) - [www.cirmmtas.it](http://www.cirmmtas.it)  
VHF e SSB/MF su tutte le stazioni radio costiere

[radio.guardiacostiera.it](http://radio.guardiacostiera.it)



