



















































WAYPOINT DI NAVIGAZIONE COSTIERA E DISTANZE				
⊕	DESCRIZIONE	COORDINATE IN WGS 84		TAVOLA
		LATITUDINE	LONGITUDINE	
360	1M a E di Capo Ferrato	39°18'.00N	009°39'.18E	26
368	0.5M a SE di Punta Molentis	39°07'.50N	009°34'.00E	26-28
375	1.5M a SE dell'Isola dei Cavoli	39°03'.50N	009°32'.85E	26
393	1M a S di Capo S. Elia	39°09'.75N	009°09'.35E	32-34
408	1M a SE di Capo di Pula	38°58'.48N	009°02'.35E	34
413	1M a S di Capo Spartivento	38°51'.58N	008°50'.25E	34
430	0.5M a S di Capo Teulada	38°50'.75N	008°38'.70E	-
446	I. di S. Antioco - 1M a di S Capo Sperone	38°56'.00N	008°25'.00E	-
455	455 I. di S. Pietro - 0.5M a S di Punta Genio	39°04'.83N	008°16'.55E	-
462	I. di S. Pietro - 0.5M a W dell'Isola del Corno	39°08'.82N	008°11'.82E	-
473	Capo Altano 1M a NW dell'I. dei Meli	39°14'.70N	008°19'.57E	-








PORTI E MARINA GUIDA RAPIDA DI CONSULTAZIONE														
	NOME	COORDINATE IN WGS 84		TAV.										
		LATITUDINE	LONGITUDINE											
376	Marina di Villasimius	39°07'.32N	009°30'.35E	30	•		800	60	•	•	4	•	•	•
390	Marina di Capitanà	39°12'.30N	009°18'.00E	33	•		450	27	•	•	3	•	•	•
392	Marina Piccola	39°11'.59N	009°09'.80E	33	•		350	22	•	•	2	•	•	•
398	Cagliari - Marina di S. Elmo	39°12'.05N	009°07'.58E	36	•		200	36	•		7	•	•	•
399	Cagliari - Marina del Sole	39°12'.06N	009°07'.40E	36	•		220	20	•	•	7	•	•	
400	Cagliari - L.N.I. Marina di Bonaria	39°12'.17N	009°07'.39E	36	•		320	30	•		3	•	•	•
401	Cagliari - Porto Interno	39°12'.58N	009°06'.77E	36	•		157	90	•		3	•	•	•
402	Cagliari - Motomar Sarda	39°12'.59N	009°06'.05E	36	•		108	35	•	•	3	•	•	•
403	Porticciolo Foxi	39°04'.35N	009°01'.88E	37		•	nd	nd			1			
404	Marina di Perd'e Sali	39°01'.69N	009°02'.00E	37	•		250	18	•	•	2.5	•	•	•
410	Cala Verde	38°56'.14N	008°56'.49E	37	•		88	12	•		1.5	•	•	•

nd: dato non disponibile

-  Marina / Porto turistico
-  Porto / Approdo con ormeggi per il diporto
-  Numero ormeggi
-  Lunghezza fuori tutto
-  Transito
-  Carburante
-  Profondità in metri
-  Energia elettrica
-  Acqua
-  Servizi igienici
-  Docce
-  Scivolo
-  Travel-lift
-  Gru
-  Assistenza tecnica

ANCORAGGI GUIDA RAPIDA DI CONSULTAZIONE														
	NOME	COORDINATE IN WGS 84		TAV.										
		LATITUDINE	LONGITUDINE											
361	Cala Feraxi	39°18'.85N	009°36'.93E	27	S		s	4	•					N-SE
362	Cala Sa Figù	39°18'.57N	009°37'.48E	27	S		s/r	6	•					N-SE
363	Porto Pirastu	39°17'.50N	009°36'.90E	27	B		s	4	•					E-SW
364	Piscina Rei - Ancoraggio	39°16'.36N	009°35'.68E	27	S		s	4	•					N-SW
365	Cala Sinzias	39°11'.43N	009°34'.27E	28	S		s	6	•					NW-E
366	Cala Pira	39°10'.10N	009°34'.40E	28	B		s	7	•					E-S
367	Cala Porceddu	39°09'.35N	009°34'.18E	28	S		s	5	•					N-S
369	Cala Punta Molentis	39°07'.90N	009°33'.15E	28	B		s	5	•					SE-SW
370	Cala Acu Is Traia	39°07'.59N	009°32'.10E	29	S		s	5	•					NE-SW
371	Porto Giunco	39°06'.90N	009°31'.53E	29	B		s	4	•					N-SE
372	Cala Cava Usai	39°06'.30N	009°31'.41E	29	B		s	5	•					NE-S
373	Isola dei Cavoli	39°05'.24N	009°32'.33E	30	S		s/r	6	•					N-N
377	Baia di Campolungu	39°07'.57N	009°30'.23E	30	B		s	5	•					S-NW
378	Cala Cuccureddus	39°07'.85N	009°29'.65E	31	B		s	5	•					SE-SW
379	Cala Campus	39°08'.00N	009°29'.17E	31	B		s	5	•					SE-SW
380	Porto Sa Ruxi	39°07'.55N	009°27'.25E	31	B		s/r	6	•					SE-SW
381	Capo Boi Cala di Levante	39°07'.40N	009°26'.60E	31	B		s	8	•					E-SW
382	Cala Solanas	39°07'.73N	009°25'.55E	32	S		s	6	•					S-W
383	Cala Genn'e Mari	39°08'.40N	009°24'.30E	32	S		s	4	•					SE-SW
384	Cala Torre delle Stelle	39°09'.16N	009°23'.30E	32	S		s	5	•					SE-SW
385	Geremeas	39°09'.80N	009°22'.58E	32	S		s	5	•					SE-SW
386	Mari Pintau	39°10'.20N	009°22'.08E	32	S		s	5	•					SE-SW
387	Cala Regina	39°10'.58N	009°21'.37E	32	B		s	5	•					SE-SW
388	Is Mortorius	39°11'.75N	009°19'.51E	33	S		s	4	•					SE-SW
389	Capitana - Ancoraggio	39°12'.09N	009°19'.07E	33	B		s	4	•					S-W
391	Spiaggia del Poetto	39°11'.80N	009°09'.90E	33	B		s	5	•					N-SE
394	Capo S. Elia - Ancoraggio E	39°11'.00N	009°10'.00E	35	S		s/r	5	•					SE-SW
395	Cala Fighera	39°10'.85N	009°09'.74E	35	S		s/a	6	•					SE-SW

	NOME	COORDINATE IN WGS 84		TAV.												
		LATITUDINE	LONGITUDINE													
396	Cala Mosca	39°10'.94N	009°09'.15E	35	B		s/a	8	•					B-R	SE-SW	•
404	Perd'E'Sali	39°01'.69N	009°02'.00E	37	S		s	5	•					B-R	NE-SW	•
405	Isolotto S. Macario	39°00'.32N	009°02'.08E	38	S		s/a/r	5	•						N-N	•
406	Su Guventeddu	38°59'.66N	009°01'.20E	38	B		s	6	•						NE-S	•
407	Capo di Pula - Ancoraggio NE	38°59'.34N	009°01'.10E	38	B		s	6	•					B-R-N	N-E	•
409	Porto d'Agumu	38°58'.84N	009°00'.57E	38	B		s/a/r	3	•					B-R-N	SE-SW	•
411	Torre di Chia	39°53'.52N	008°53'.25E	38	B		s	5	•					B-R-N	NE-SW	•
412	Su Giuddeu	38°52'.83N	008°52'.00E	38	S		s	8	•					B-R	NE-S	•

-  **Protezione ancoraggio:** S = scarso B = buono E = eccellente
-  **Natura del fondo:** a = alghe f = fango g = ghiaia p = ciottoli/sassi
- r = roccia s = sabbia
-  **Profondità in metri**
-  **Approdo con tender**
-  **Servizi a terra:** B = bar R = ristorante N = negozio
-  **Venti di traversia**
-  **Ancoraggio**
-  **Gavitelli**

 **SICUREZZA IN MARE**

**AREA B**

**BOLLETTINI METEO**

Bollettino meteo Mari d'Italia/Meteomar (italiano e inglese)  
VHF ch 68 - 156.425 MHz continuo  
www.meteoam.it/meteomar/view  
Aggiornamenti 00 - 06 - 12 - 18 GMT

Bollettino meteo stazioni radio costiere

0135, 0735, 1335, 1935 UTC  
Monte Serpeddi VHF ch 04 - 160.800 MHz  
Margine Rosso VHF ch 62 - 160.725 MHz  
Punta Campu Spina VHF ch 82 - 161.725 MHz

RAI Radio1 previsioni meteo fornite dal servizio Meteorologico dell'Aeronautica Militare tutti i giorni alle:  
0615, 0715, 0915, 1115,1215,1415, 1515, 1715, 1815, 1920, 2115 UTC

**CAPITANERIE DI PORTO**

Olbia ☎ 0789 56360  
cpolbia@mit.gov.it

Cagliari  
Direzione Marittima ☎ 070 678861  
Capitaneria di Porto ☎ 070 605171  
cpcagliari@mit.gov.it

S. Antioco ☎ 0781 83071 / 840815  
ucsantantioco@mit.gov.it

Oristano ☎ 0783 72262  
cporistano@mit.gov.it

**Guardia Costiera**  
☎ 1530 emergenza - VHF ch 16

**CENTRI DI SOCCORSO IN MARE**

☎ 112 numero d'emergenza europeo

MRSC Olbia ☎ 0789 56360  
cpolbia@mit.gov.it

MRSC Cagliari ☎ 070 678861  
cpcagliari@mit.gov.it

MRSC Livorno ☎ 0586 826011  
cplivorno@guardiacostiera.gov.it

MRCC Roma MMSI 002 470 001  
DSC VHF ch 70, 16 - DSC MF 2187.5 kHz, 2182 kHz  
DSC HF 420.5, 6312, 8414.5 kHz  
Direzione Marittima Roma Fiumicino  
☎ 06 656171  
cproma@mit.gov.it

CIRM Centro Internazionale Radio Medico (in lingua italiana, inglese e francese)  
☎ 06 59290263 / 348 3984229  
Fax 06 5923331/2  
telesoccorso@cirm.it - www.cirmtmas.it  
VHF e SSB/MF su tutte le stazioni radio costiere



Area Marina Protetta di Capo Carbonara

L'AMP di Capo Carbonara si estende da poco più a S di Punta Is Cappuccinus a Capo Boi, inglobando al suo interno non solo le coste ma anche tutte le isole, isolotti e scogli che occupano questo spazio acqueo suddiviso in aree distinte, con un diverso grado di tutela e regolamentazione delle attività nautiche (vedi tabella).

**Zona A Riserva integrale** Interdetta a tutte le attività che possano arrecare danno o disturbo all'ambiente marino. Sono consentite solo le attività di soccorso, sorveglianza, di servizio dell'Ente Gestore e le attività di ricerca scientifica autorizzate.

**Zona B Riserva generale** Sono consentiti: la navigazione a motore ai natanti, a velocità non superiore a 5 nodi entro 300m dalla costa; a velocità non superiore a 10 nodi oltre 300m dalla costa; l'ormeggio ai campi boe dell'AMP; l'ancoraggio su fondali sabbiosi o ciottolosi, eccetto nelle aree segnalate.

**Zona C Riserva parziale** Rappresenta la fascia tampone tra le zone di maggior valore naturalistico e i settori esterni all'AMP. Oltre alle attività consentite nella zona B, sono possibili le immersioni subacquee, compatibili con la tutela dei fondali e la piccola pesca sportiva, entrambe con autorizzazione.

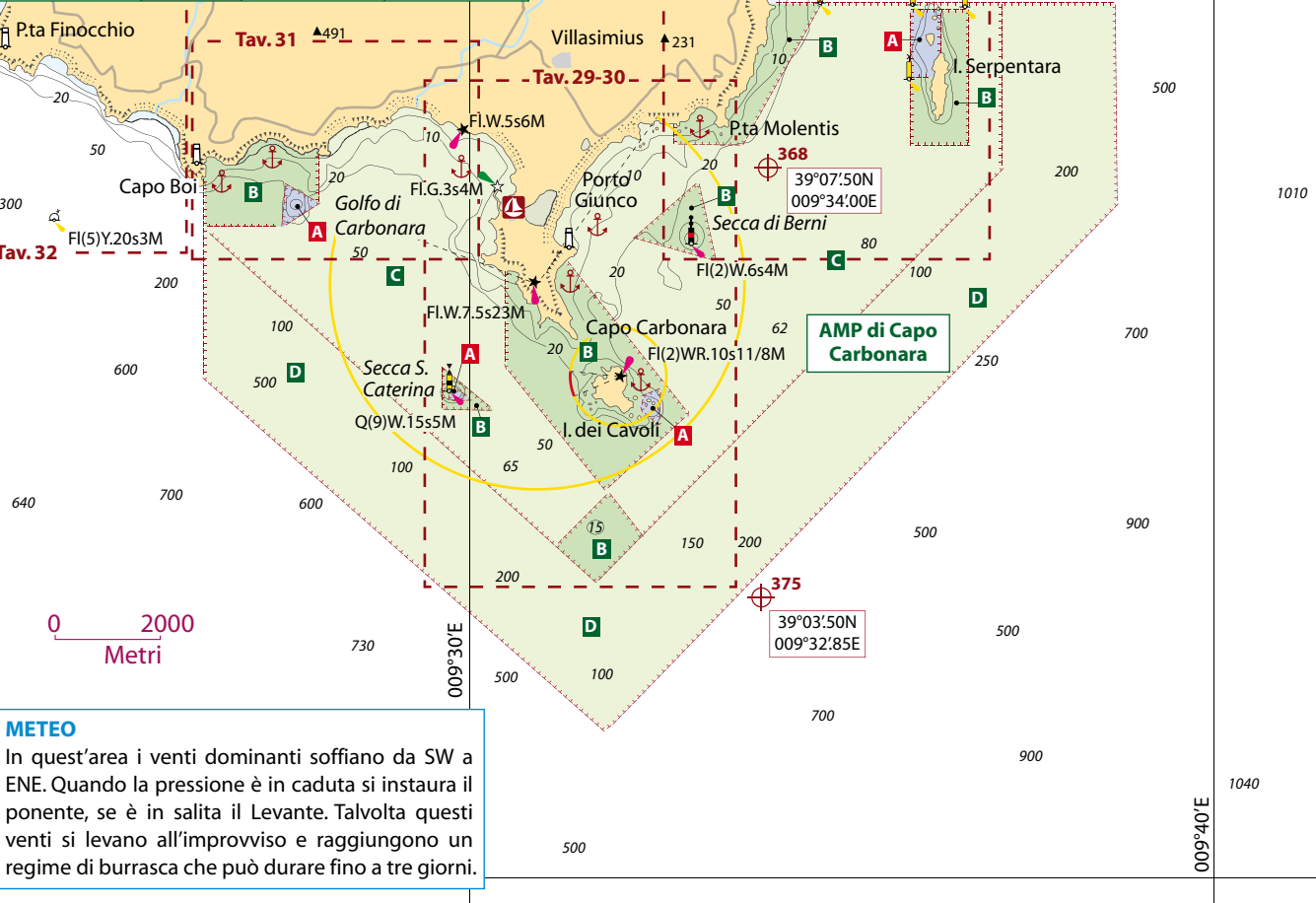
**Zona D Riserva sperimentale** Oltre alle attività consentite nella zona C, sono autorizzate: la navigazione, a velocità non superiore a 20 nodi, e l'accesso ai grandi yacht.

Area Marina Protetta di Capo Carbonara

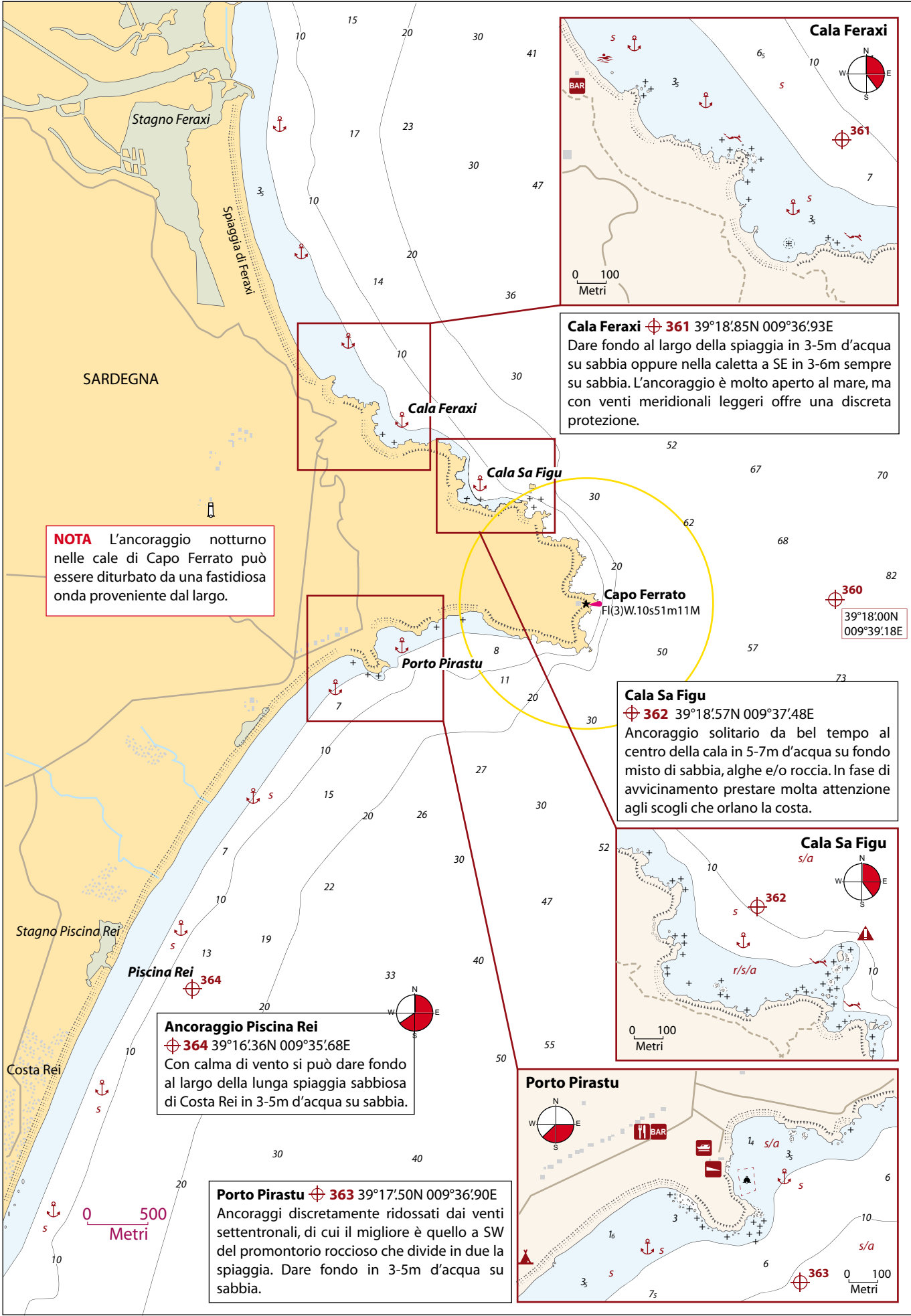
Via Roma, 60 - 09049 Villasimius (CA) ☎ 070 790234

info@ampcapocarbonara.it - www.ampcapocarbonara.it

Attività	Zona A	Zona B	Zona C D
Navigazione: - a remi/vela - a motore	VIETATO	CONSENTITO CON LIMITAZ.	CONSENTITO CON LIMITAZ.
Ormeaggio	VIETATO	CON LIMITAZ.	CON LIMITAZ.
Ancoraggio	VIETATO	CON LIMITAZ.	CON LIMITAZ.
Balneazione	VIETATO	CONSENTITO	CONSENTITO
Immersioni	VIETATO	SE AUTORIZZ.	SE AUTORIZZ.
Pesca sportiva	VIETATO	SE AUTORIZZ.	SE AUTORIZZ.



**METEO**  
In quest'area i venti dominanti soffiano da SW a ENE. Quando la pressione è in caduta si instaura il ponente, se è in salita il Levante. Talvolta questi venti si levano all'improvviso e raggiungono un regime di burrasca che può durare fino a tre giorni.



**NOTA** L'ancoraggio notturno nelle cale di Capo Ferrato può essere disturbato da una fastidiosa onda proveniente dal largo.

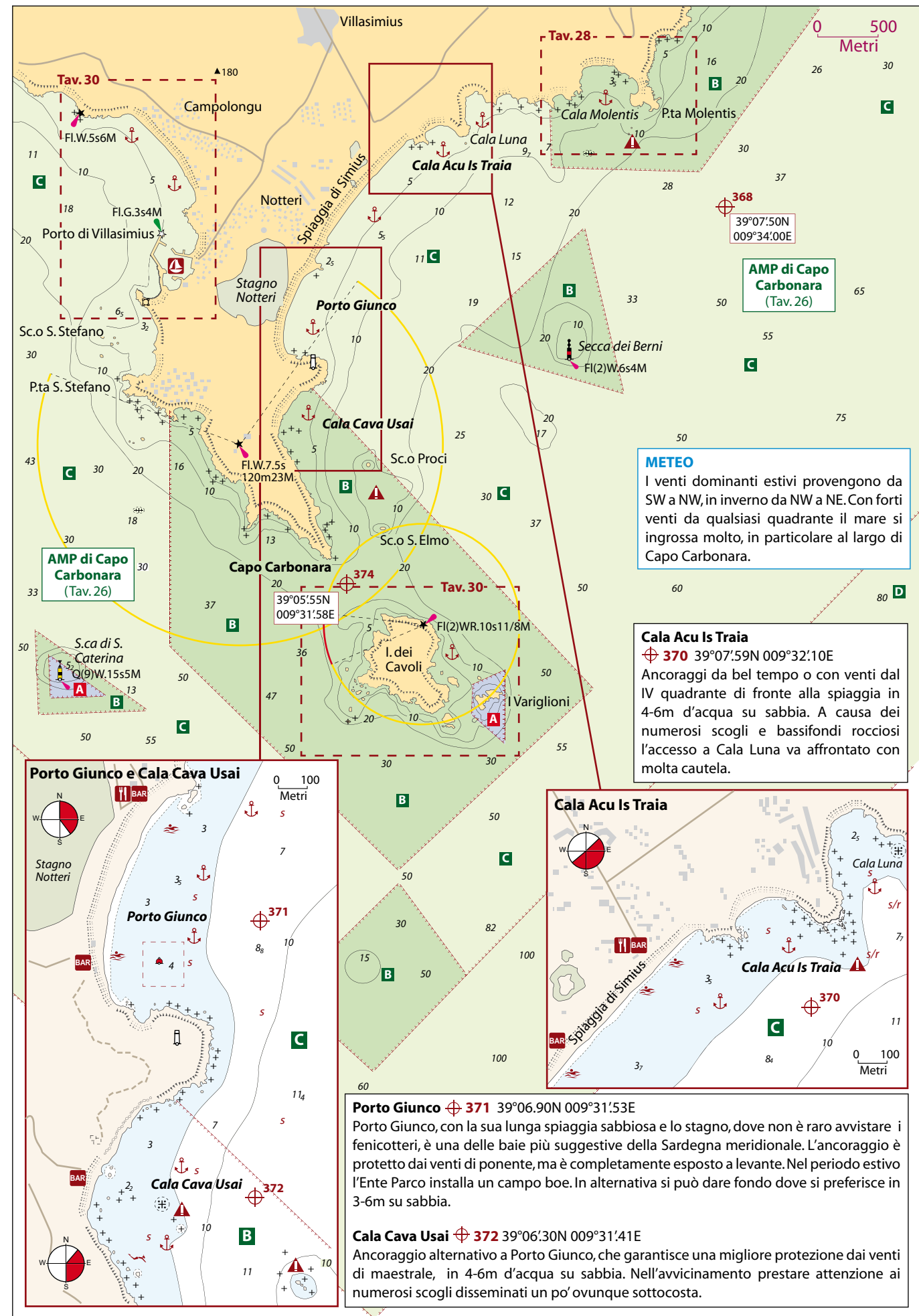
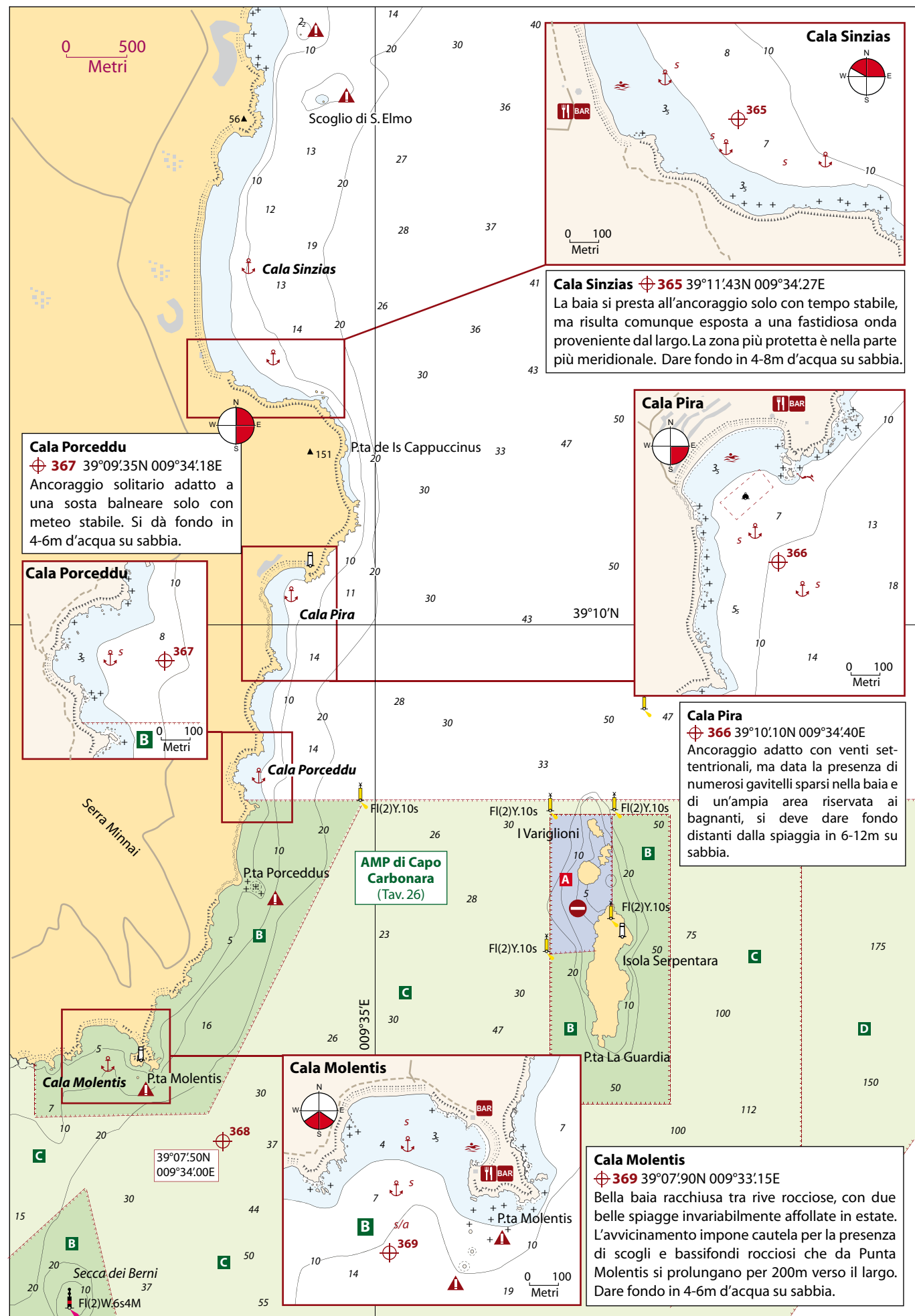
**Ancoraggio Piscina Rei**  
364 39°16'36N 009°35'68E  
Con calma di vento si può dare fondo al largo della lunga spiaggia sabbiosa di Costa Rei in 3-5m d'acqua su sabbia.

**Porto Pirastu** 363 39°17'50N 009°36'90E  
Ancoraggi discretamente ridossati dai venti settentrionali, di cui il migliore è quello a SW del promontorio roccioso che divide in due la spiaggia. Dare fondo in 3-5m d'acqua su sabbia.

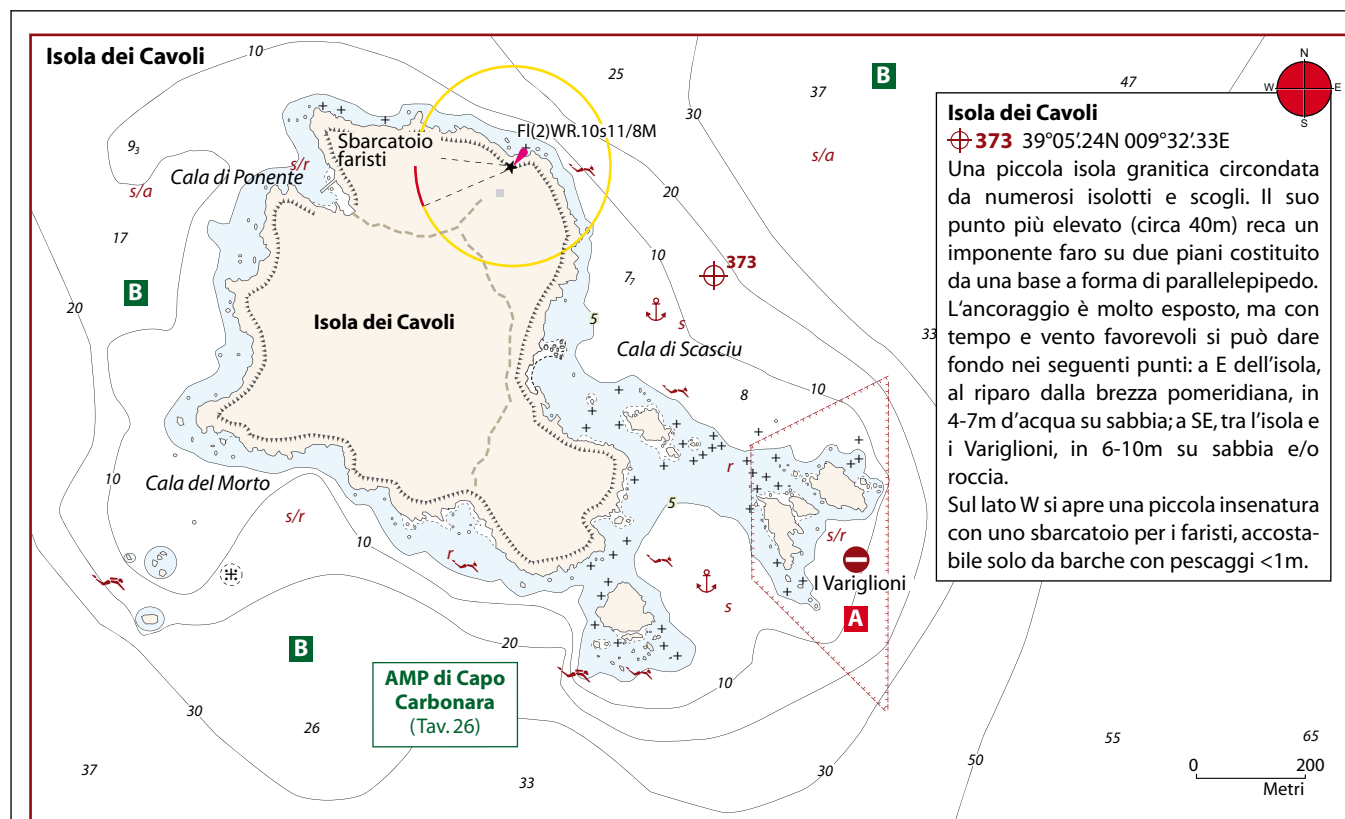
**Cala Feraxi** 361 39°18'85N 009°36'93E  
Dare fondo al largo della spiaggia in 3-5m d'acqua su sabbia oppure nella caletta a SE in 3-6m sempre su sabbia. L'ancoraggio è molto aperto al mare, ma con venti meridionali leggeri offre una discreta protezione.

**Cala Sa Figu** 362 39°18'57N 009°37'48E  
Ancoraggio solitario da bel tempo al centro della cala in 5-7m d'acqua su fondo misto di sabbia, alghe e/o roccia. In fase di avvicinamento prestare molta attenzione agli scogli che orlano la costa.

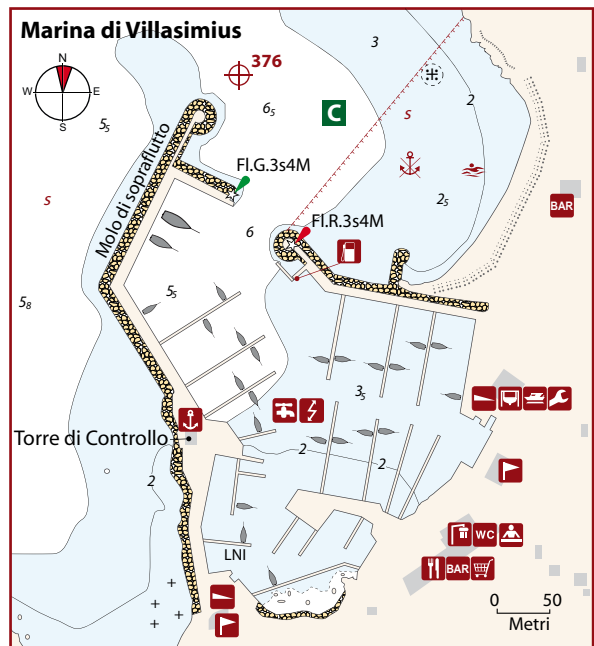








**Baia di Campolungu** 377 39°07'57N 009°30'23E  
 Subito a N del Marina di Villasimius si apre questa bella baia dalle acque turchesi orlate da una spiaggia sabbiosa sulla quale si affacciano però numerose case estive. La baia, esposta a SW, offre molto spazio per l'ancoraggio che avviene in 4-6m d'acqua su sabbia.



**Marina di Villasimius** 376 39°07'32N 009°30'35E  
 Un marina ben protetto da tutti i venti, con una capienza di 800 ormezzi (LOA 60m). Tuttavia, pur disponendo di numerosi posti per il transito, nel weekend o in alta stagione non è facile trovare posto; prima di entrare, è meglio contattare il marina e attenersi alle indicazioni degli addetti portuali. VHF ch 09 - ☎ 070 7978006 - info@marinavillasimius.it www.marinadivillasimius.it Lega Navale Italiana sez. Villasimius ☎ 070 797173

