

**AREA B TAVOLE 21-43**  
**DA CAPO ALTANO**  
**A PORTO TORRES**

**Meteorologia**

Una particolare limpidezza e luminosità dell'orizzonte preannuncia venti dal I quadrante. Annuvolamenti verso ponente sono indizio di forti venti dalla stessa direzione.

**Meteorologia**

Quello di Capo Caccia è un'imponente promontorio di roccia calcarea tra i più spettacolari del Mediterraneo. Quando Capo Caccia e Monte Timidone sono coperti c'è da attendersi forti venti dal IV quadrante; solitamente durano da tre a cinque giorni e sono seguiti (per qualche giorno) da forti venti dal III quadrante.

**Meteorologia**

Il vento prevalente è il Maestrale. Con venti da ponente questo tratto di costa si copre di foschia. Se Capo Mannu si distingue chiaramente sono probabili venti di Libeccio. Il vento di Maestrale di sera preannuncia cattivo tempo, mentre vento da terra è indizio di tempo stabile.

**Da Capo Altano a Porto Torres**

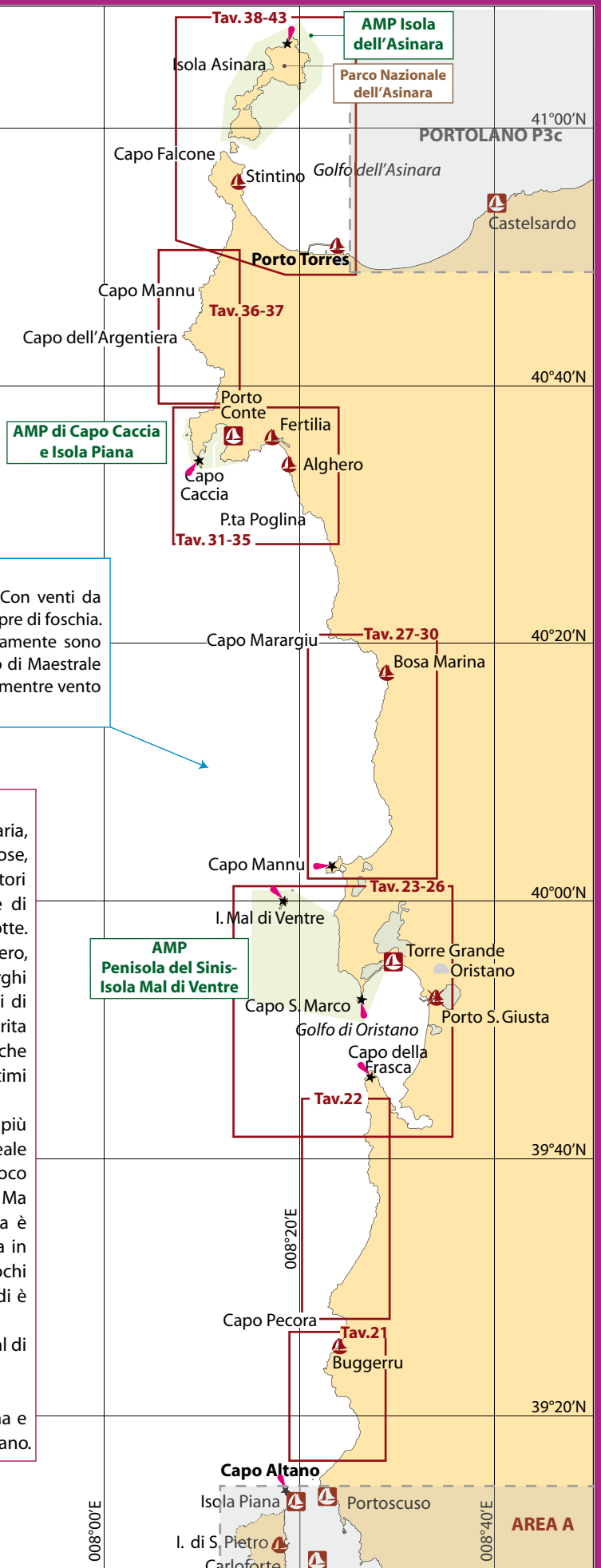
La conformazione della costa occidentale è molto varia, costituita da candide spiagge coronate da dune sabbiose, lunghe spiagge di sabbia finissima interrotte da promontori rocciosi che nascondono incantevoli calette, scogliere di roccia lavica o arenaria, bianche falesie traforate da grotte. Questo litorale offre inoltre la bellissima e vivace Alghero, vestigia nuragiche, tracce dell'impero romano e borghi medievali. Sulle coste del Sinis, oltre agli stagni pescosi di Cabras, lungo un dito di terra proteso sul mare merita d'essere visto lo splendido sito archeologico di Tharros, che testimonia l'importanza di questi luoghi nei traffici marittimi nell'antichità.

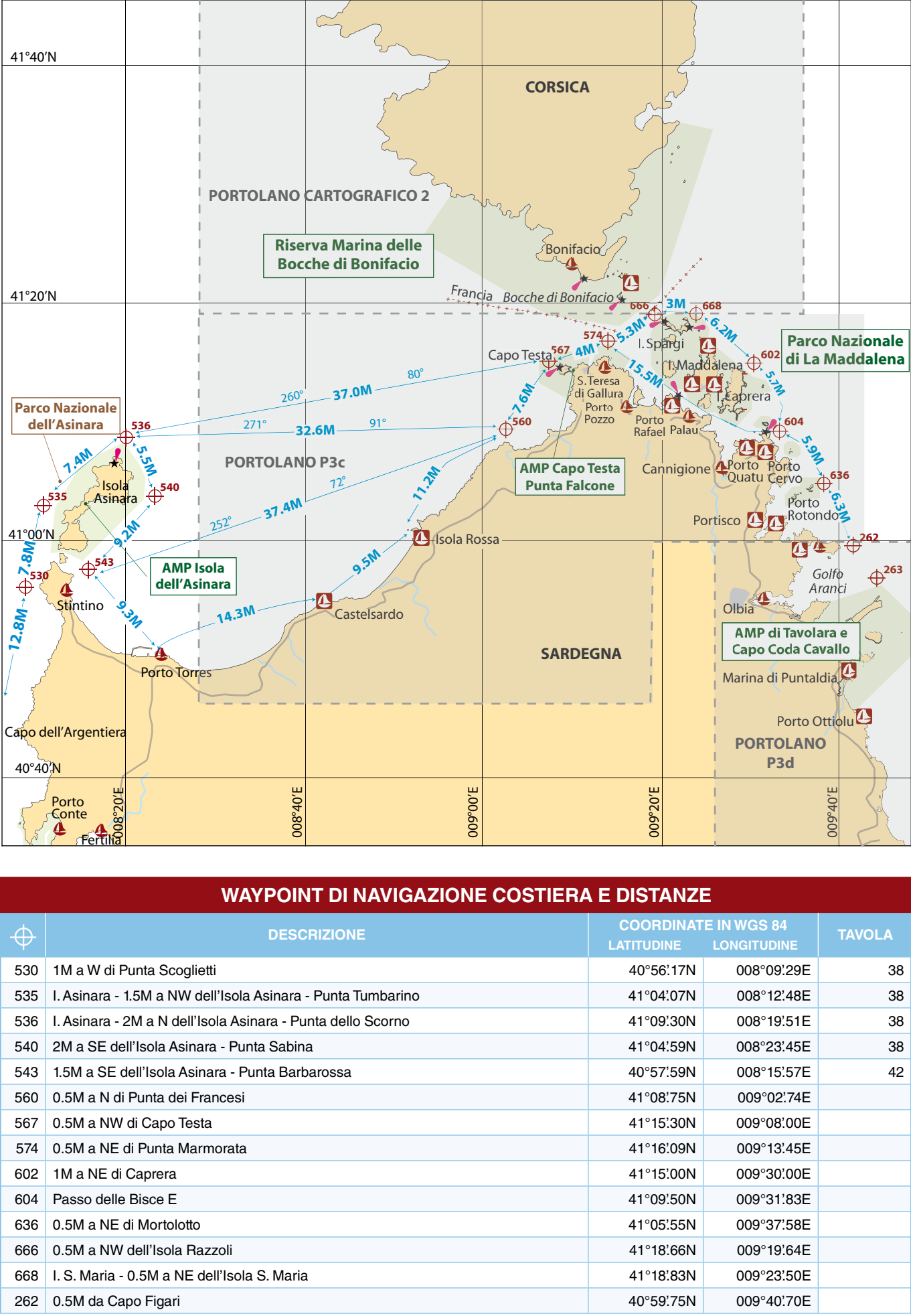
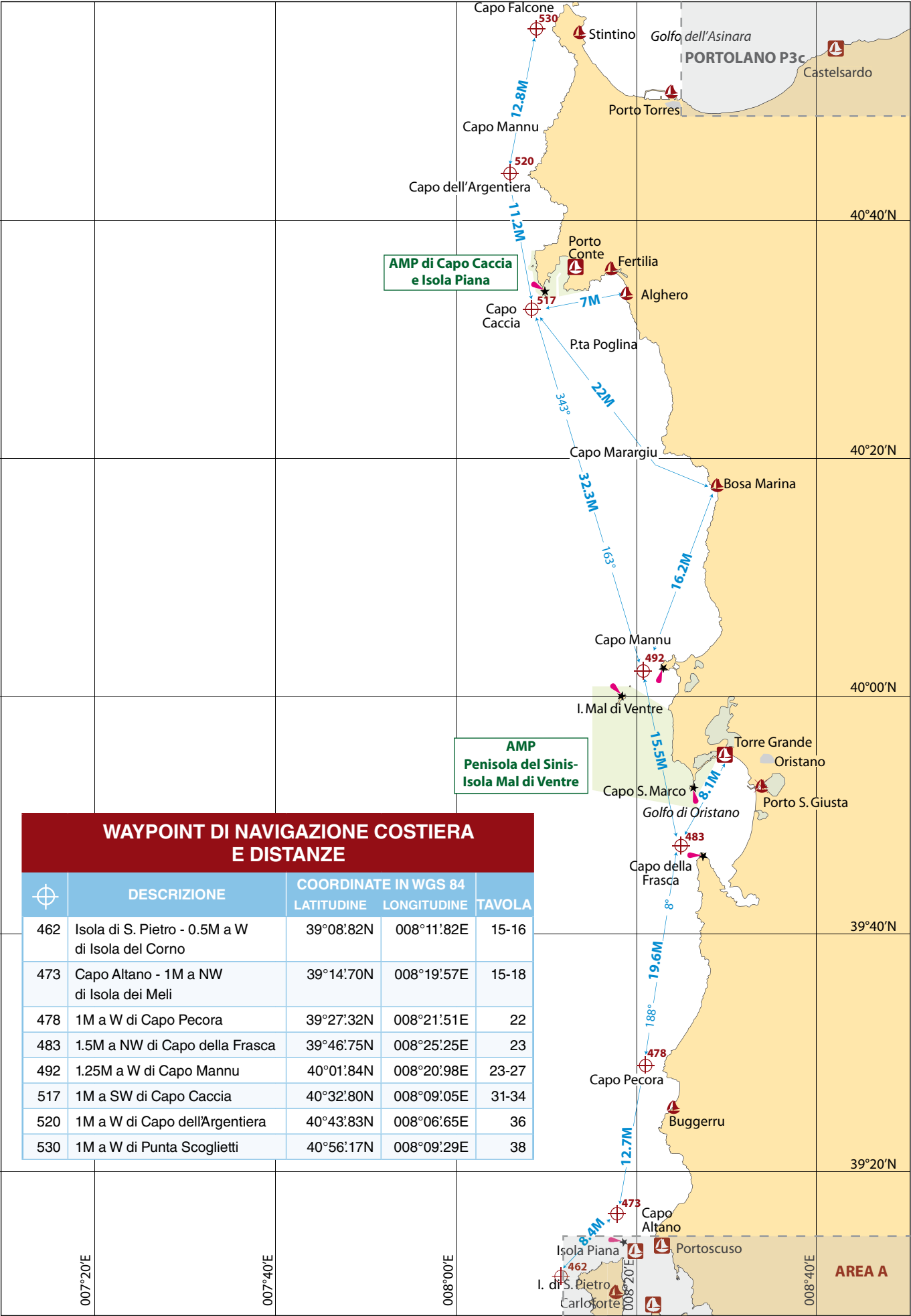
Qui ha la sensazione di trovarsi in una Sardegna diversa, più autentica, lontana dal glamour della Costa Smeralda, ideale per chi predilige ancoraggi solitari o quantomeno poco frequentati in un mare con stupende colorazioni. Ma attenzione, protagonista di questo angolo di Sardegna è anche il maestrale, capace di trasformare tanta bellezza in energia pura. In questo caso la costa non è d'aiuto, pochi sono gli ancoraggi ridossati e ancor meno i porti, quindi è vitale non farsi cogliere impreparati.














Da non perdere gli ancoraggi di Cala Domestica, Isola Mal di Ventre, Porto Conte.

Porti consigliati: Torre Grande, Alghero, Porto Conte.
















Una terza riserva AMP è all'estremità NW della Sardegna e comprende tutta l'Isola Asinara e le acque che la circondano.


































PORTI E MARINA GUIDA RAPIDA DI CONSULTAZIONE																	
	NOME	COORDINATE IN WGS 84		TAV.													
		LATITUDINE	LONGITUDINE														
476	Buggerru	39°24'23N	008°23'74E	21		•	350	15	•		2	•	•		•	•	•
484	Terralba Marceddi	39°43'40N	008°30'33E	23		•	nd	nd			1.5						
485	Porto S. Giusta Oristano	39°52'04N	008°32'24E	24		•	nd	nd		•	7					•	•
487	Porto Torre Grande o Sa Mardini	39°54'08N	008°29'74E	24	•		400	30	•	•	2	•	•	•	•	•	•
500	Porticciolo di Bosa Marina	40°17'09N	008°28'58E	30		•	120	50	•		5	•	•	•	•		
502	Bosa Marina - Porto Fluviale	40°17'59N	008°28'82E	30		•	480	25	•	•	3	•	•	•	•	•	•
509	Alghero	40°33'94N	008°18'35E	33	•	•	2500	70	•	•	3	•	•	•	•	•	•
510	Fertilia	40°35'50N	008°17'35E	32		•	250	30	•		3	•	•	•	•	•	•
512	Porto Conte Marina	40°35'70N	008°12'82E	34	•		300	20	•	•	3	•	•	•	•	•	•
514	Centro Nautico Capo Caccia	40°35'53N	008°10'27E	35		•	120	10	•		3	•	•		•		
544	Yachting Club Stintino	40°57'56N	008°13'13E	40	•		130	20	•		2	•	•	•	•		
545	Stintino	40°56'08N	008°13'97E	43		•	730	65	•	•	3	•	•	•	•	•	•
547	Porto Torres - Porto Commerciale	40°50'90N	008°24'14E	43		•	365	30	•	•	3	•	•	•	•	•	•

nd: dato non disponibile

 Marina / Porto turistico    Porto / Approdo con ormeggi per il diporto    Numero ormeggi    Lunghezza fuori tutto  
 Transito    Carburante    Profondità in metri    Energia elettrica    Acqua    Servizi igienici  
 Docce    Scivolo    Travel-lift    Gru    Assistenza tecnica

ANCORAGGI GUIDA RAPIDA DI CONSULTAZIONE													
	NOME	COORDINATE IN WGS 84		TAV.									
		LATITUDINE	LONGITUDINE										
474	Porto Masua	39°19'91N	008°24'74E	21	B	s	10	●	B-R	SE-W	●		
475	Cala Domestica	39°22'68N	008°22'58E	21	E	s	5	●	B	NW-N	●		
477	Portixeddu	39°26'25N	008°24'24E	22	S	s	5	●		S-NW	●		
479	Piscinas	39°32'59N	008°26'58E	22	S	s	5	●	B-R	SE-NE	●		
480	Cala Funtanazza	39°36'84N	008°27'75E	22	S	s	6	●		S-NW	●		
481	Porto Palma	39°40'11N	008°27'08E	22	S	s/a	6	●		SW-NW	●		
482	Punta De S'Aschivoni	39°42'60N	008°26'90E	22	B	s/a/r	6	●		SE-W	●		
486	Ancoraggio Torre Grande	39°54'14N	008°30'74E	24	B	s	4	●	B-R	E-W	●		
488	Tharros Est	39°51'85N	008°26'76E	26	B	s	8	●		NE-S	●	●	
489	Tharros Ovest	39°52'23N	008°25'91E	26	B	s	5	●		S-N	●		
490	Funtana Meiga	39°53'74N	008°24'53E	26	B	s	5	●		SE-SW	●	●	
491	Isola Mal di Ventre	39°59'16N	008°18'91E	26	S	s	6	●		N-SW	●	●	
493	Cala Saline	40°01'67N	008°24'03E	28	E	s	4	●	B-R	SE-SW	●		
494	Cala Su Pallosu	40°02'74N	008°24'73E	28	B	s	4	●		NW-NE	●		
495	Cala Is Benas	40°03'11N	008°26'67E	28	B	s	4	●		NW-E	●		
496	S'Archittu	40°05'33N	008°29'14E	27	B	s/r	5	●	B-R-N	SW-NW	●		
497	Santa Caterina	40°06'12N	008°29'10E	27	B	s	4	●	B-R-N	SE-SW	●		
498	Torre Foghe	40°10'40N	008°27'40E	27	S	s/a	4	●		SE-NE	●		
499	Scoglio Corona Niedda	40°12'82N	008°27'18E	27	S	s/a	5	●		SE-NE	●		
500	Bosa Marina - Isola Rossa	40°17'09N	008°28'58E	30	B	s	7	●	B-R-N	SE-SW	●		
503	Compoltiddu	40°19'03N	008°27'39E	29	B	s	6	●		SE-SW	●		
504	Sa Codulera	40°19'05N	008°26'90E	29	B	s	6	●		SE-SW	●		
505	Porto Managu	40°19'92N	008°25'48E	29	B	s	6	●		S-NW	●		
507	Cala Speranza	40°29'55N	008°22'00E	31	B	s	4	●	B-R	SE-W	●		

	NOME	COORDINATE IN WGS 84		TAV.													
		LATITUDINE	LONGITUDINE														
508	Porto Poglina	40°30'02N	008°28'90E	31	B	s/p		5	•						SE-SW	•	
511	Cala Bombarda	40°34'75N	008°15'27E	32	B	s		5	•						E-SW	•	
513	Porto Conte	40°36'50N	008°11'91E	35	E	s/a		4	•						S	•	
514	Cala Tramariglio	40°35'53N	008°10'27E	35	B	s/a		4	•						NE-SE	•	
515	Cala del Bollo	40°34'84N	008°09'95E	35	B	s/a		4	•	B-R					E-S	•	
516	Cala Dragonara	40°34'57N	008°09'75E	35	S	s/a		6	•						N-S	•	
518	Cala Porticciolo	40°38'55N	008°10'93E	36	S	s		4	•						S-N	•	
519	Porto Ferro	40°41'05N	008°11'74E	36	B	s		4	•						SW-NW	•	
521	Cala S. Nicolò (Argentiera)	40°44'51N	008°08'40E	36	B	s		5	•						SW-NW	•	
522	Porto Palmas	40°45'03N	008°09'14E	36	S	s		5	•						SW-N	•	
523	La Frana	40°46'00N	008°09'57E	37	S	s		6							S-N	•	
524	Capo Mannu Sud	40°47'29N	008°09'59E	37	S	s		6							S-NW	•	
525	Capo Mannu Nord	40°47'90N	008°09'85E	37	S	s		6							SW-NE	•	
526	Cala Biancareddu	40°48'84N	008°10'85E	37	S	s		6	•						SW-NW	•	
527	Scoglio Businco	40°49'42N	008°11'14E	37	S	s		7							S-NE	•	
528	Isolotto dei Porri	40°53'08N	008°12'70E	39	S	s		7							S-NE	•	
529	Punta Scoglietti	40°56'25N	008°10'20E	39	S	s/a/r		8							S-NE	•	
537	I. Asinara - Campo boe Cala Oliva	41°04'70N	008°20'41E	42	B	s/a/r		4	•	B-R					NE-SE		•
538	I. Asinara - Campo boe Ponte Bianco	41°04'47N	008°20'50E	42	B	s/a/r		4	•						NE-SE		•
539	I. Asinara - Campo boe Trabuccato	41°03'40N	008°20'09E	42	B	s/r		4	•						NE-SE		•
541	I. Asinara - Campo boe Rada della Reale	41°03'55N	008°17'42E	42	B	s/a/r		4	•	B-R					E-S		•
542	I. Asinara - Campo boe Fornelli	40°58'96N	008°13'95E	42	B	s/a/r		4	•	B-R					SE-SW		•
546	Cala Saline Tonnara	40°54'77N	008°14'23E	43	B	s		5	•						NE-S	•	

 Protezione ancoraggio: S = scarso B = buono E = eccellente    Natura del fondo: a = alghe f = fango g = ghiaia p = ciottoli/sassi  
r = roccia s = sabbia    Profondità in metri    Approdo con tender    Servizi a terra: B = bar R = ristorante N = negozio  
 Venti di traversia    Ancoraggio    Gavitelli



**SICUREZZA IN MARE** **AREA B**

**BOLLETTINI METEO**

Bollettino meteo Mari d'Italia/Meteomar  
(italiano e inglese)  
VHF ch 68 - 156.425 MHz continuo  
www.meteoam.it/meteomar/view  
Aggiornamenti 00 - 06 - 12 - 18 GMT

Bollettino meteo stazioni radio costiere  
0135, 0735, 1335, 1935 UTC  
Punta Campu Spina VHF ch 82 - 161.725 MHz  
Badde Urbara VHF ch 19 - 161.550 MHz  
Osilio VHF ch 26 - 161.900 MHz

Porto Torres VHF ch 26 - 161.900 MHz  
0510, 0810, 1210, 1610, 2010, UTC

Monte Limbara VHF ch 85 - 161.875 MHz

RAI Radio1 previsioni meteo fornite dal servizio  
Meteorologico dell'Aeronautica Militare tutti i giorni alle  
ore: 0615, 0715, 0915, 1115, 1215, 1415, 1515, 1715, 1815,  
1920, 2115 UTC

**CAPITANERIE DI PORTO**

Cagliari  
Direzione Marittima ☎ 070 678861  
Capitaneria di Porto ☎ 070 605171  
cpcagliari@mit.gov.it

S.Antioco ☎ 0781 83071/ 840815  
ucsantantioco@mit.gov.it

Oristano ☎ 0783 72262  
cporistano@mit.gov.it

Porto Torres  
☎ 0789 563670 (centralino)  
☎ 079 515151 (emergenza)  
cpportotorres@mit.gov.it

**Guardia Costiera**

☎ 1530 emergenza - VHF ch 16

**CENTRI DI SOCCORSO IN MARE**

☎ 112 numero d'emergenza europeo

MRSC Olbia ☎ 0789 56360  
cpolbia@mit.gov.it

MRSC Cagliari ☎ 070 678861  
cpcagliari@mit.gov.it

MRSC Livorno ☎ 0586 826011  
cplivorno@guardiacostiera.gov.it

MRCC Roma MMSI 002 470 001  
DSC VHF ch 70, 16 - DSC MF 2187.5 kHz, 2182 kHz  
DSC HF 420.5, 6312, 8414.5 kHz  
Direzione Marittima Roma Fiumicino  
☎ +39 06 656171  
cproma@mit.gov.it

Cross Med-En Course MMSI: 00 22 754 20  
☎ +33 (0)4 95 201363 Fax +33 (0) 95 225191  
Telex:460187 ajaccio@mrscfr.eu  
(inverno 0730-1900 estate 0730-2300)

CIRM Centro Internazionale Radio Medico  
(in lingua italiana, inglese e francese)  
☎ 06 59290263 / 348 3984229  
Fax 06 5923331/2  
telesoccorso@cirm.it - www.cirmmtmas.it  
VHF e SSB/MF su tutte le stazioni radio costiere

radio.guardiacostiera.it

