

METEO

I venti prevalenti di questa zona sono Scirocco e Grecale che dall'autunno alla primavera spirano spesso a forza di burrasca.














Il Grecale è il vento settentrionale dominante. Se si stabilizza può soffiare per giorni, in inverno anche con intensità, esponendo questo tratto di costa a mareggiate da NE che arrivano dal largo e sollevano molto mare, in particolare entro le 10M dalla costa dove le profondità abissali dello Ionio si riducono repentinamente.

Ma è lo Scirocco a creare le condizioni peggiori per la navigazione, con grandi onde che travolgono la costa siciliana, in inverno anche per più giorni.

Quando il Maestrale si infila nella stretta apertura settentrionale dello Stretto di Messina aumenta subito di velocità e solleva mare. Quando invece proviene dal Canale di Sicilia è molto attenuato.

All'interno dello Stretto di Messina tutto l'anno, ma in particolare tra maggio e settembre, è dominante un vento termico chiamato dai locali Vento del Cavaliere (o vento Canale o Grecaleotto). Questo vento settentrionale, che nel canale genera una sostenuta ventilazione mediamente tra NE e NNE, si instaura dolcemente la mattina dopo l'alba e raggiunge la massima intensità nel pomeriggio per poi calare verso le 16.00 e ridursi la notte a una bava di vento.

In condizioni meteo stabili da "bel tempo" il regime di venti estivo è caratterizzato da brezze termiche e frequenti giornate di bonaccia.



PORTI E MARINA GUIDA RAPIDA DI CONSULTAZIONE																	
	NOME	COORDINATE IN WGS 84		TAV.													
		LATITUDINE	LONGITUDINE														
290	Porto Palo	36°40'.07N	015°07'.21E	97		•	nd	nd	•	•	5-1				•	•	•
294	Marzamemi - La Ballata	36°44'.13N	015°07'.19E	98		•	nd	14	•		3-0.50	•	•	•	•		
295	Marzamemi - Porto Fossa	36°43'.96N	015°07'.41E	98		•	500	40	•	•	7-1	•	•	•	•		•
300	Ognina	36°58'.65N	015°15'.80E	99		•	200	12			1.3-1				•		•
308	Siracusa / Porto Grande Sud	37°02'.24N	015°17'.33E	102	•		90	nd	•		2.5-0.50	•	•	•	•		•
309	Siracusa / Approdo Porto Grande	37°03'.64N	015°17'.36E	103		•	200	100	•	•	8-3	•	•	•			
310	Siracusa Porto Piccolo (Porto Marmoreo)	37°04'.08N	015°17'.66E	103		•	640	24	•		3-0.40	•	•	•	•	•	•
312	Porto di Augusta / Cantiere Navale Golden Bay	37°14'.61N	015°12'.50E	105		•	171	18			2.5-2				•	•	•
313	Porto di Augusta / Cala del Molo	37°13'.98N	015°12'.92E	105		•	nd	nd		•	6.5-2						•
314	Augusta / Porto Turistico Xifhonio	37°14'.05N	015°13'.57E	105	•		254	90	•	•	4-2.5	•	•	•		•	•
315	Porto Xiphonio (Cala Granatello)	37°14'.24N	015°13'.80E	106		•	nd	nd				•	•	•	•	•	
318	Brucoli	37°17'.38N	015°11'.46E	106		•	200	22	•	•	2.5-1	•	•	•	•		•
320	Catania	37°28'.82N	015°06'.02E	107		•	550	30	•	•	10-3	•	•	•	•	•	•
321	Catania / Porto Rossi	37°30'.75N	015°06'.39E	108	•		300	20	•	•	3-1	•	•	•		•	
322	San Giovanni Li Cuti	37°31'.11N	015°06'.60E	108		•	nd	nd			2-1				•		
323	Ognina - Porto Ulisse	37°31'.64N	015°07'.05E	108		•	500	nd	•	•	10-2	•	•	•	•	•	•
324	Aci Castello (Acicastello)	37°33'.36N	015°09'.05E	109		•	nd	10			6-2			•	•	•	
326	Aci Trezza (Acitrezza)	37°33'.80N	015°09'.95E	110		•	200	18	•		3.6-1	•	•	•	•		
328	Acireale - Santa Maria La Scala	37°36'.96N	015°10'.50E	112		•	nd	6			2.5-0.50		•	•	•	•	
329	Santa Tecla	37°38'.29N	015°10'.92E	112		•	20	6			1		•		•	•	•
330	Stazzo	37°38'.75N	015°11'.56E	112		•	50	15	•		5-1	•	•		•	•	
331	Pozzillo	37°39'.66N	015°11'.92E	112		•	nd	nd							•		
332	Torre Archirafi	37°42'.64N	015°13'.24E	111		•	nd	6							•		
333	Riposto	37°44'.15N	015°12'.60E	113		•	380	60	•	•	12-4	•	•	•	•	•	•
334	Giardini Naxos	37°49'.66N	015°16'.50E	115		•	300	30	•		4-0.50	•	•	•	•		
341	Messina - Marina del Nettuno	38°12'.02N	015°33'.60E	118	•		160	40	•		30-10	•	•	•		•	














nd: dato non disponibile


 **Marina / Porto turistico**  **Porto / Approdo con ormeggi**  **Numero ormeggi**  **Lunghezza fuori tutto**  **Transito**



 **Carburante**  **Profondità in metri**  **Energia elettrica**  **Acqua**  **Servizi igenici**  **Docce**  **Scivolo**  **Travel-lift**


 **Gru**  **Assistenza tecnica**


ANCORAGGI GUIDA RAPIDA DI CONSULTAZIONE													
	NOME	COORDINATE IN WGS 84		TAV.									
		LATITUDINE	LONGITUDINE										
290	Porto Palo	36°40'.07N	015°07'.21E	97	B	s	3-7	●	B-R-N	SE-SW	●		
291	Isola di Capo Passero	36°41'.44N	015°09'.41E	97	S	s	3-9	●	B-R-N	E-SW NE-E	●		
293	Marzamemi	36°44'.30N	015°07'.46E	98	S	s-r	3-5	●	B-R-N	N-S	●		
296	Isola Vendicari	36°47'.48N	015°06'.74E	96	S	s	6-11	●		NW-SW	●		
297	Lido di Noto e Calbernardo	36°51'.65N	015°07'.64E	99	S	s-a-r	3-8	●	B-R	NE-SW	●		
298	Marina d'Avola	36°53'.82N	015°09'.05E	99	S	s	3-5	●	B-R-N	N-SW	●		
299	Fontane Bianche	36°57'.40N	015°13'.15E	99	B	s-a-r	4-10	●	B-R-N	NE-SW	●		
300	Ognina	36°58'.65N	015°15'.80E	99	S	s	3-6	●	B-R-N	N-SE	●		
301	Arenella	36°59'.92N	015°16'.16E	101	B	s	5-10	●	B-R	NE-S	●		
302	Scoglio Milocca	37°00'.09N	015°17'.08E	101	S	s-r	2-12	●		NE-SW	●		
303	AMP Plemmirio - Campi boe sud	37°00'.30N	015°18'.03E	101	B	s-r	3-20	●	B-R	SE-SW E-W			●
305	AMP Plemmirio - Campi boe est	37°01'.25N	015°19'.81E	101	S	s-r	5-20			NW-S			●
306	Cala delle Rive Bianche	37°02'.45N	015°18'.69E	100	S	s-r	6-20	●		W-SE	●		

	NOME	COORDINATE IN WGS 84		TAV.												
		LATITUDINE	LONGITUDINE													
307	Siracusa / Porto Grande	37°02'.98N	015°17'.90E	102	B	s-f	5-10	•		B-R-N	E-S	•				
308	Siracusa / Porto Grande Sud	37°02'.24N	015°17'.33E	102	B	s-r	5-12	•		B-R	W-E	•				
315	Porto Xiphonio (Cala Granatello)	37°14'.24N	015°13'.80E	106	B	s-a	3-6	•		B-R	SE-SW	•				
317	Cala Azzurra	37°15'.00N	015°14'.86E	104	S	s-a-r	5-8	•			NW-SW	•				
318	Brucoli	37°17'.38N	015°11'.46E	106	B	s-a	4-10	•		B-R-N	NW-NE S-NW	•				
319	Agnone Fortezza	37°18'.76N	015°06'.35E	104	B	s	2-6	•		B-R	NW-E	•				
325	Isole Ciclopi	37°33'.46N	015°09'.66E	110	S	s-a-r	3-15			B-R-N	NE-W					•
327	Capo Molini (Capomulini)	37°34'.33N	015°10'.26E	110	S	s-r	7-15	•		B-R	NE-W	•				•
329	Santa Tecla	37°38'.29N	015°10'.92E	112	S	s-r	4-7	•		B-R-N	NE-SW	•				
332	Torre Archirafi	37°42'.64N	015°13'.24E	111	S	s-r	3-10	•		B-R	NW-S	•				
333	Riposto	37°44'.15N	015°12'.60E	113	S	s	7-15	•		B-R-N	NW-SE	•				
334	Giardini Naxos	37°49'.66N	015°16'.50E	115	B	s	3-12	•		B-R-N	NW-E	•				
335	Rada di Taormina	37°50'.55N	015°17'.40E	115	B	s	5-15	•		B-R	E-SW	•				•
337	Baia di Mazzarò	37°51'.35N	015°18'.24E	114	S	s-r	5-15	•		B-R-N	N-S	•				•
338	Mazzarò / Baia delle Sirene	37°51'.60N	015°18'.00E	114	S	s	5-15	•		B-R-N	NW-SE	•				•
339	Capo Sant'Alessio	37°54'.94N	015°20'.89E	111	S	s-a-r	3-6	•		B-R-N	N-S	•				
342	Messina - Paradiso	38°13'.41N	015°34'.19E	117	B	s	7-15	•		B-R	NE-SW	•				•
343	Santa Agata	38°14'.82N	015°35'.41E	117	B	s	5-15	•		B-R-N	N-S	•				•

 **Protezione ancoraggio:** S = scarso B = buono E = eccellente  **Natura del fondo:** a = alghe f = fango g = ghiaia p = pietre/sassi

r = roccia s = sabbia  **Profondità in metri**  **Approdo con tender**  **Servizi a terra:** B = bar R = ristorante N = negozio

 **Venti di traversia**  **Ancoraggio**  **Gavitelli**

 **SICUREZZA IN MARE** **AREA E**

BOLLETTINI METEO
Bollettino meteo Mari d'Italia/Meteomar
VHF ch 68 - 156.425 MHz continuo (italiano e inglese)
www.meteoam.it/meteomar/view
Aggiornamenti 0000, 0600, 1200, 1800 GMT
VHF ch 16 (italiano e inglese)
Previsioni meteo 0135, 0735, 1335, 1935 UTC
Avvisi ai naviganti 0333, 0833, 1233, 1633, 2033
Avvisi di burrasca dalle 0000 ogni 3 ore
www.meteoam.it

Il bollettino del mare è trasmesso da RAI Radio 1
657 · 900 · 936 · 981 · 999 · 1062 · 1107 · 1116 · 1431 · 1449
· 1575 kHz

(1062 KHz si riceve pressoché ovunque)
dal lunedì al venerdì alle ore 0545, 1410, 2252;
sabato 1430; domenica 1415 UTC
BOLLETTINI METEO RADIO COSTIERE
Previsioni meteo 0135, 0735, 1335, 1935 UTC
Avvisi ai naviganti 0333, 0833, 1233, 1633, 2033
Avvisi di burrasca su ricezione H+15

Forte Spuria VHF ch 88
Messina VHF ch 25 - MF / 2789 Khz
Augusta VHF ch 26 - MF / 2628 KHz
Siracusa VHF ch 85
Capo d'Armi VHF ch 68

CAPITANERIE DI PORTO
Capitaneria di Porto di Siracusa ☎ 0931 481011
cpsiracusa@mit.gov.it

Capitaneria di Porto di Augusta ☎ 0931 525501 –
09315255111
cpaugusta@mit.gov.it

Direzione Marittima di Catania ☎ 095 7474111
urp.cpcatania@mit.gov.it

Capitaneria di Porto AMS di Messina ☎ 090 45830
(centralino) – 090 344444 (Sala Operativa)
cpmessina@mit.gov.it

Guardia Costiera
☎ 1530 emergenza - VHF ch 16

CENTRI DI SOCCORSO IN MARE

MRCC Roma MMSI 002 470 001
DSC VHF ch 70, 16 - DSC MF 2187.5 kHz, 2182 kHz
DSC HF 420.5, 6312, 8414.5 kHz
☎ 06 59084409 - itmrc@mit.gov.it

Direzione Marittima Roma Fiumicino
☎ 06 656171 - cproma@mit.gov.it

CIRM Centro Internazionale Radio Medico
(in lingua italiana, inglese e francese)
☎ 06 59290263 / 348 3984229 - Fax 06 5923331/2
telesoccorso@cirm.it - telesoccorso@mas@cirm.it
www.cirmmtas.it
VHF e SSB/MF su tutte le stazioni radio costiere

