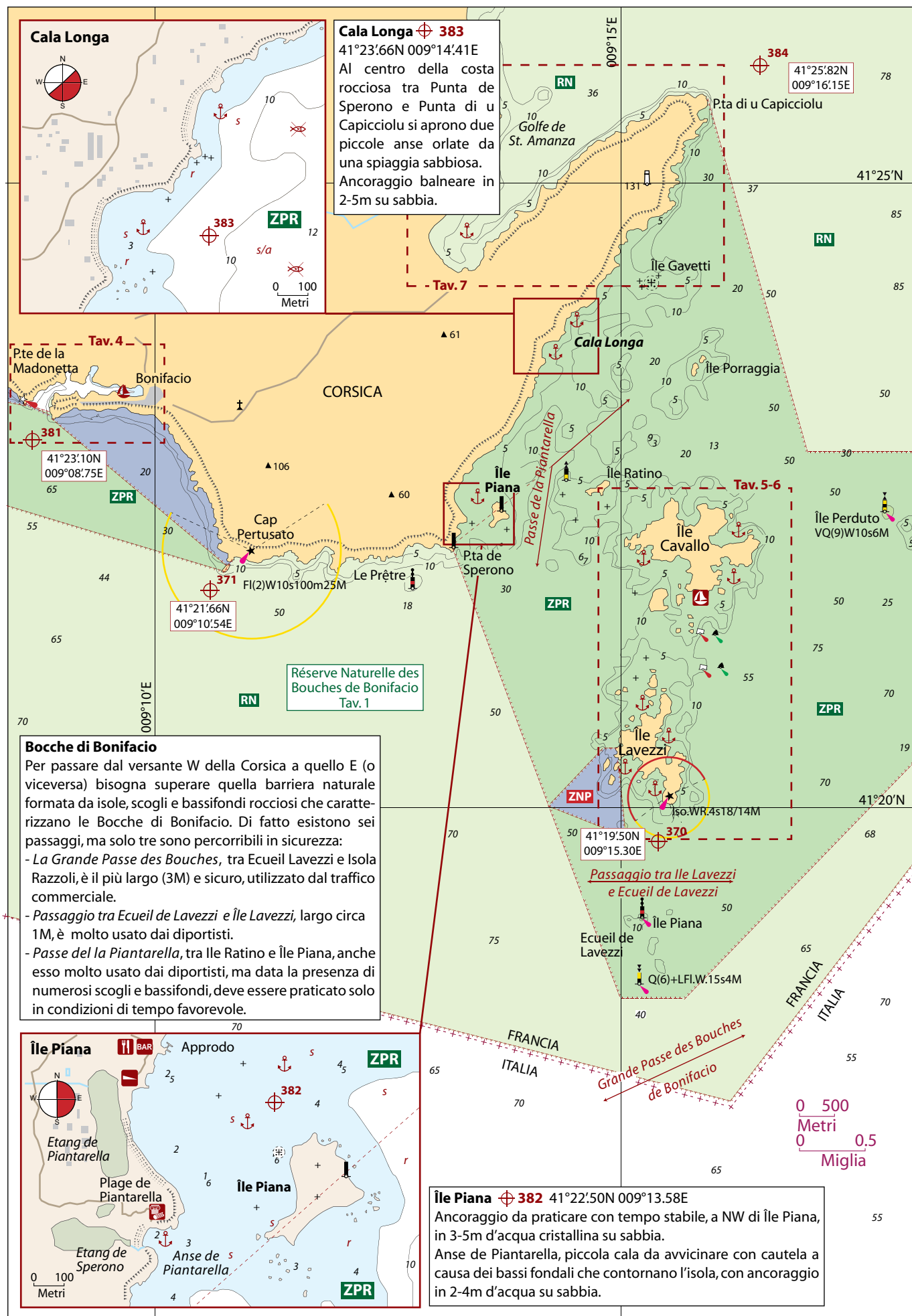
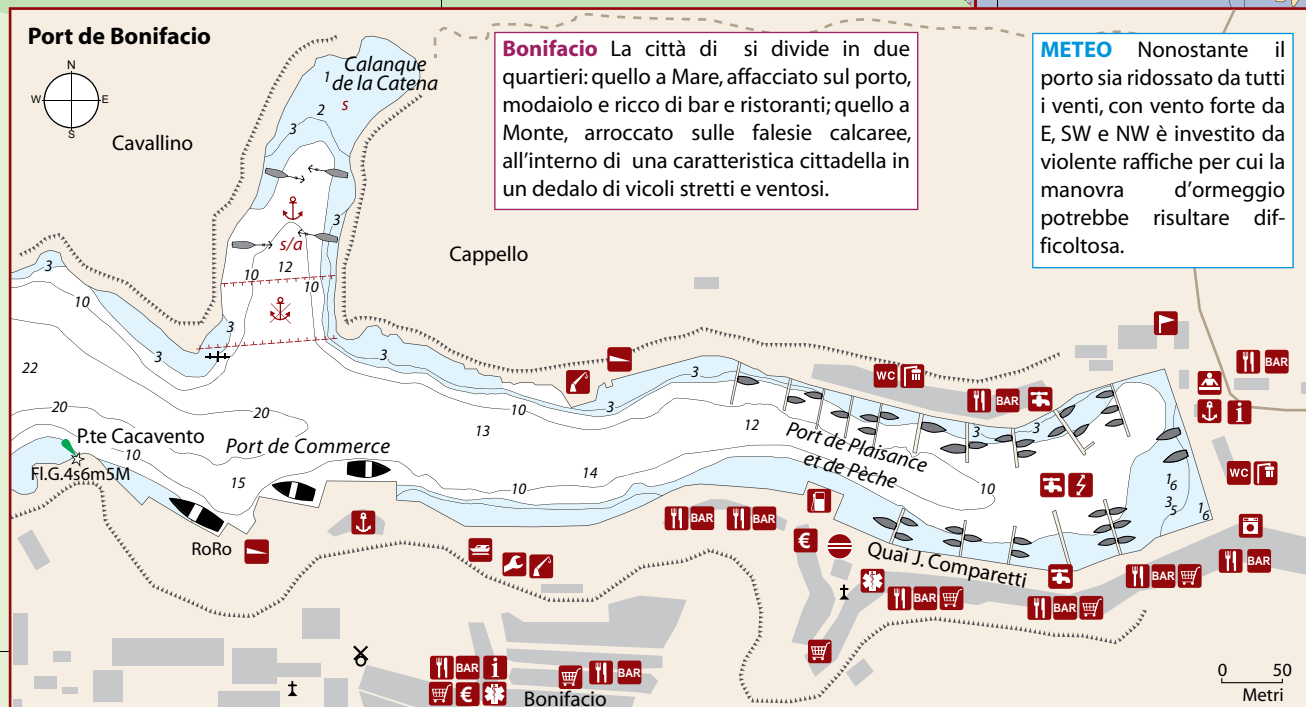
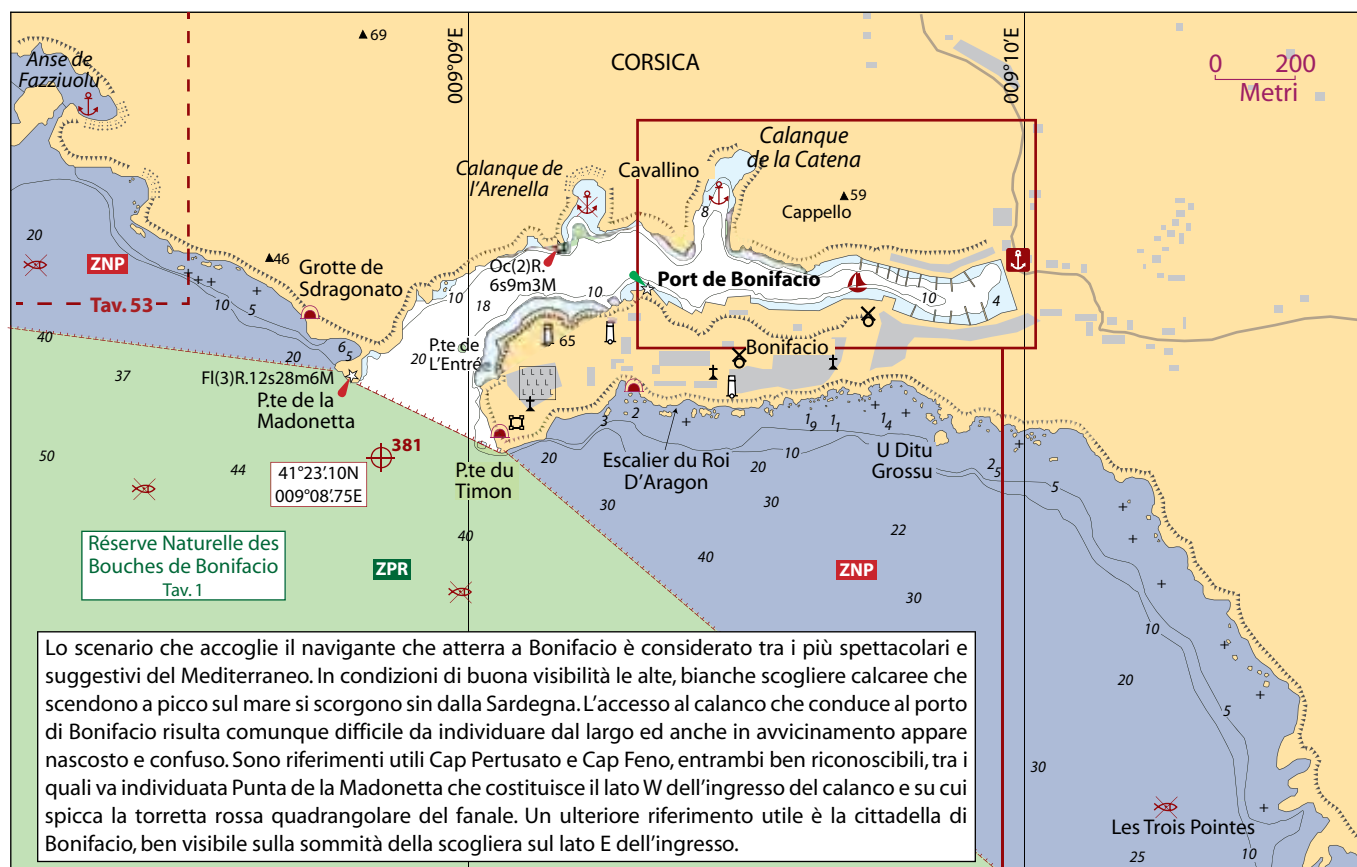


NOTA Il passaggio tra la Sardegna e la Corsica, noto come Bocche di Bonifacio, non è solo uno dei tratti di mare più belli del Mediterraneo, ma anche uno dei più pericolosi. Disseminato di isole, isolotti, scogli sommersi e secche rocciose, quando Maestrale, Libeccio e Grecale si infilano nella strettoia tra Sardegna e Corsica, l'intensità del vento aumenta progressivamente, in alcune zone fino al doppio. Con vento sfavorevole la traversata delle Bocche risulta impegnativa poiché costringe a continue virate per evitare ostacoli e risalire il vento. In queste circostanze è opportuno tenersi abbondantemente all'esterno delle Bocche. Alcuni diportisti sfruttano la calma di vento delle ore notturne, ma se non si è pratici del luogo è sconsigliato.





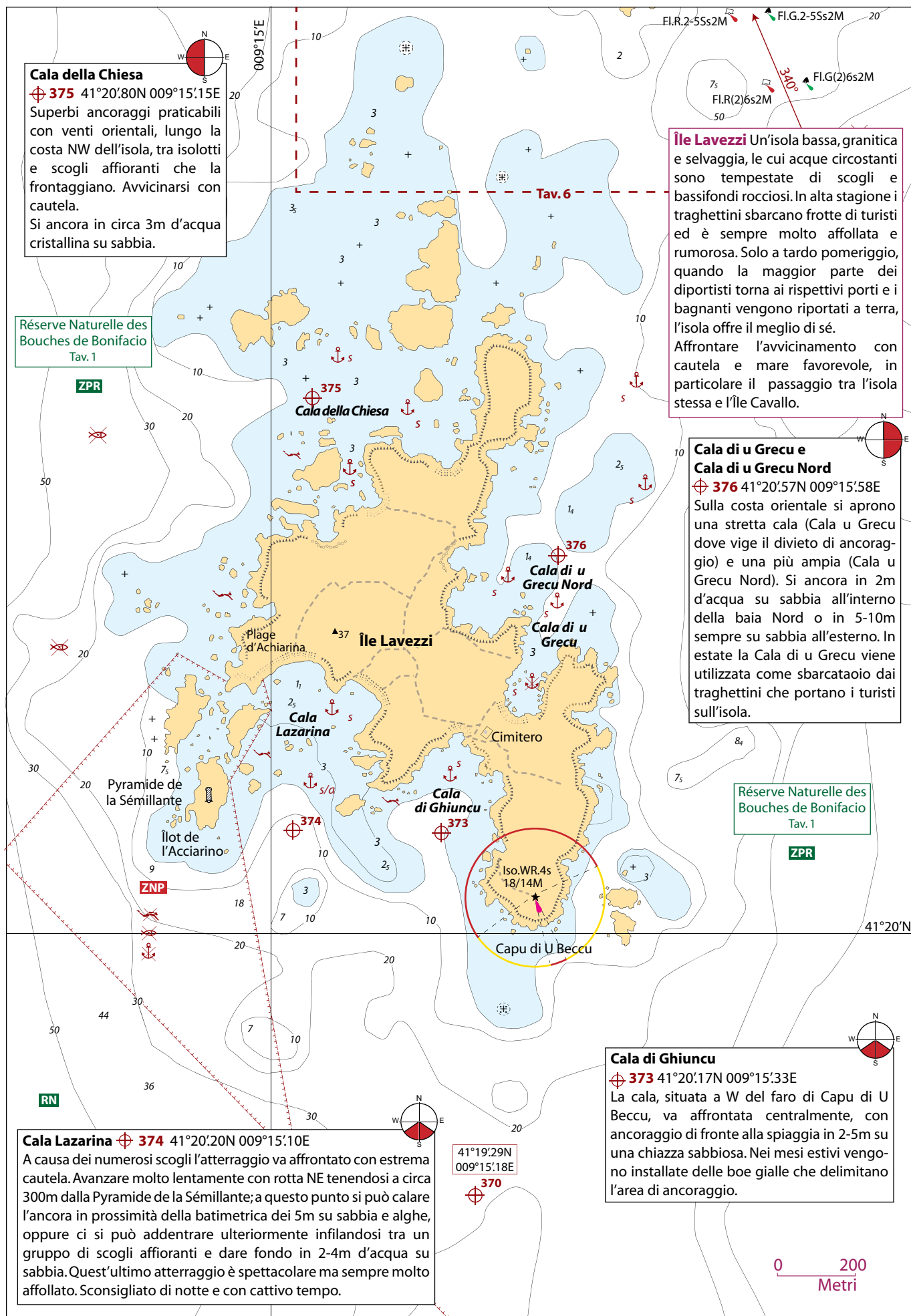


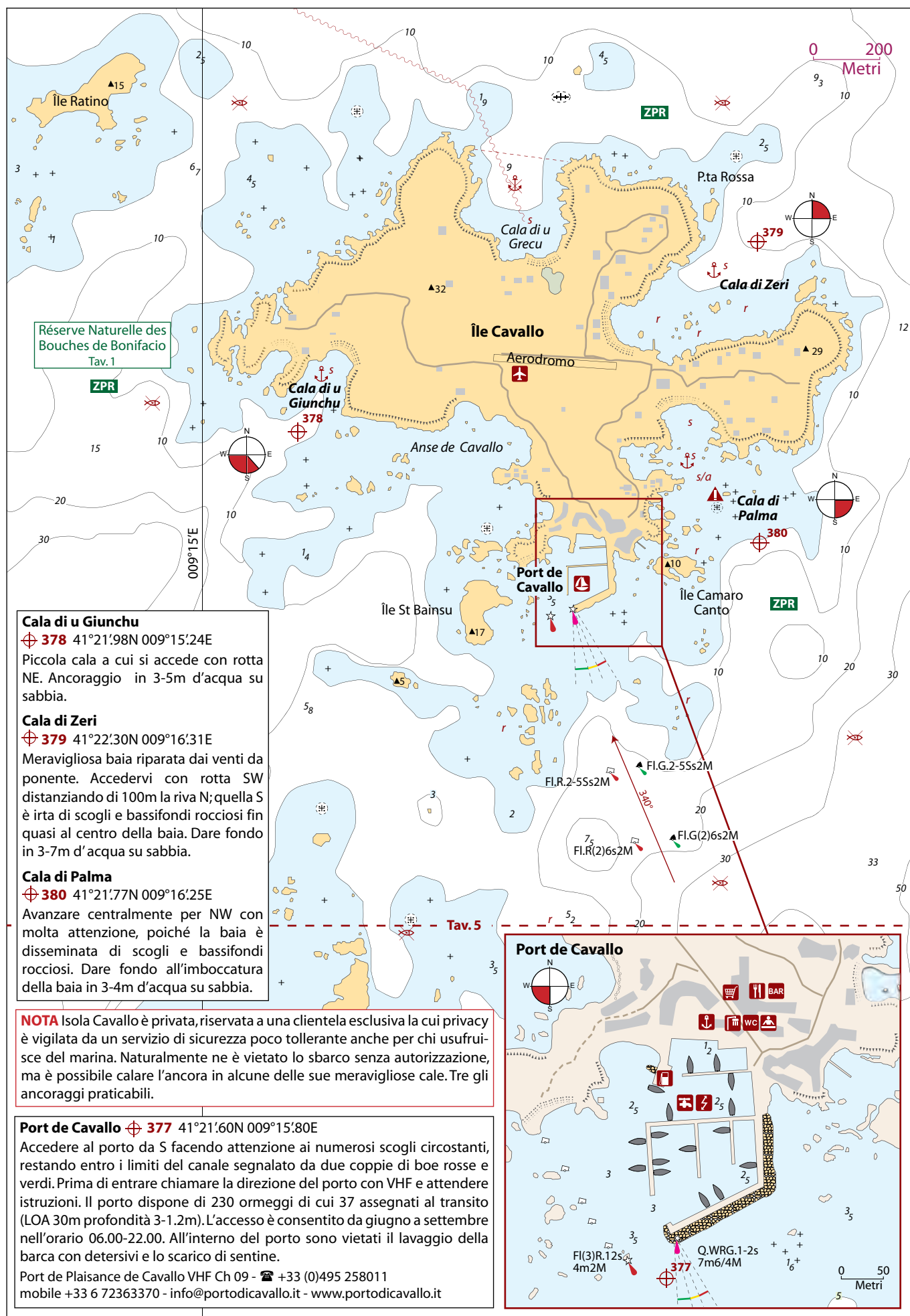
Port de Bonifacio 381 41°23'10N 009°08'75E

Quello di Bonifacio è un porto prevalentemente commerciale-peschereccio, ma che dispone di due aree riservate al diporto. Protetto da tutti i venti, ospita 450 ormeggi di cui 220 assegnati al transito (LOA 85m). L'accesso non presenta difficoltà, bisogna solo prestare attenzione al traffico di navi mercantili e traghetti che godono sempre di precedenza. In alta stagione il porto è invariabilmente sovraffollato e difficilmente si trova posto; il consiglio è di arrivare in tarda mattinata quando la maggior parte dei diportisti salpa per raggiungere altri ancoraggi. Tutti i posti barca sono gestiti dal Comune, per cui se non si ha una prenotazione, prima di procedere all'ormeggio è necessario chiamare l'ufficio portuale via VHF Ch 09 e attendere disposizioni, oppure seguire le direttive di un addetto che indicherà il posto disponibile. I posti barca vengono assegnati solo dopo una prenotazione online, nessuna prenotazione viene presa per telefono e dal 1 al 25 agosto sono limitate a 1 notte per le barche di lunghezza <LOA18m e 2 notti per le altre.

Capitainerie de Bonifacio: VHF Ch 09 - ☎ +33 (0)4 95 731007 (08.30-12.15/13.00-17.00) - info@bonifaciomarina.com - www.port-bonifacio.corsica
Prenotazioni online: www.resaportcorse.com - Distributore carburante ☎ +33 495 730641 (inverno 08.00-12.00, estate 08.00/18.00)

Ancoraggio In alternativa all'ormeggio in banchina si può essere indirizzati alla fonda all'interno del calanco che si apre sul lato N del porto: Calanque de la Catena dispone di 90 ormeggi e pontili galleggianti sui quali rinviare le cime d'ormeggio.

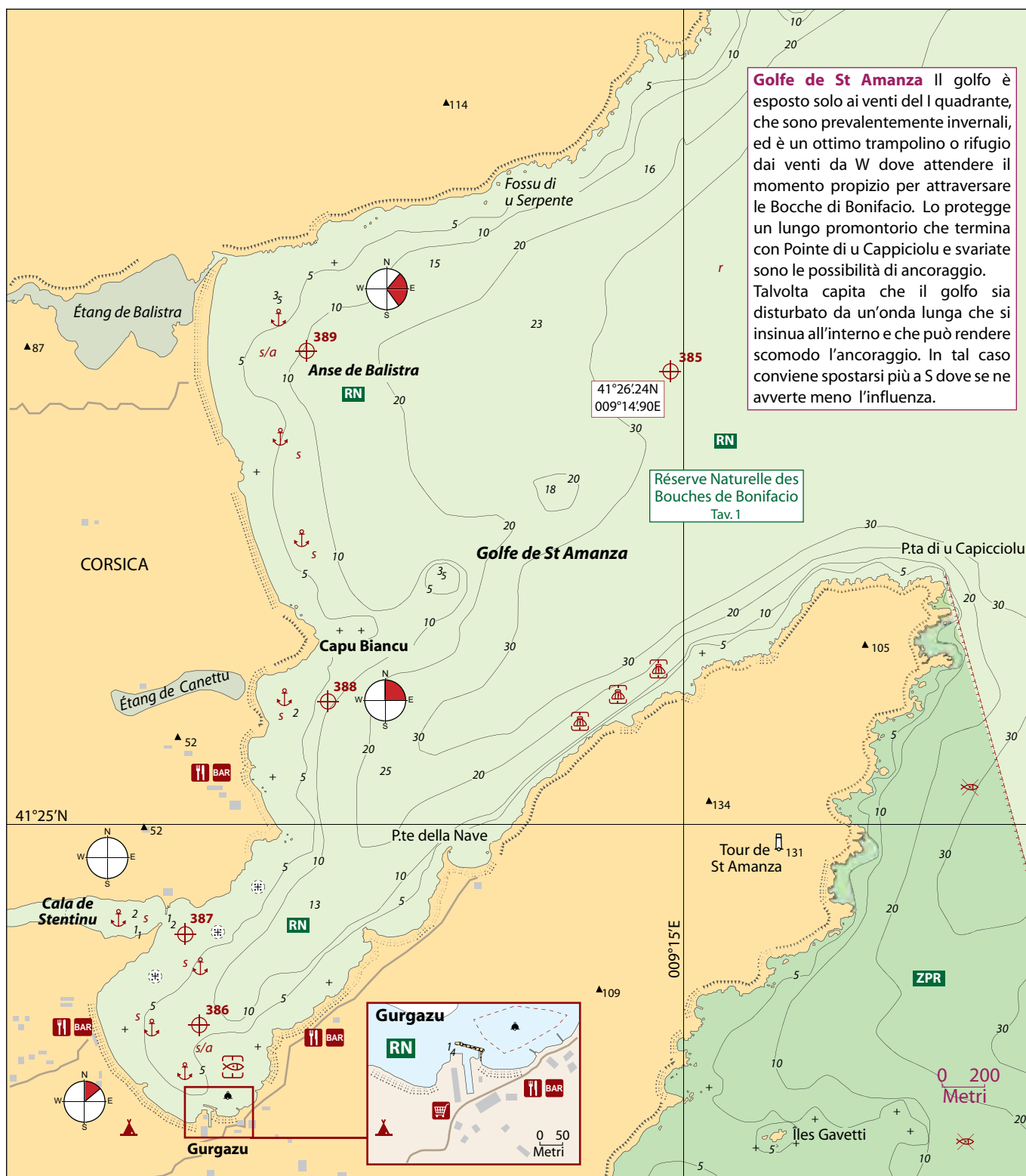






Golfe de St Amanza Il golfo è esposto solo ai venti del I quadrante, che sono prevalentemente invernali, ed è un ottimo trampolino o rifugio dai venti da W dove attendere il momento propizio per attraversare le Bocche di Bonifacio. Lo protegge un lungo promontorio che termina con Pointe di u Cappicciolu e svariate sono le possibilità di ancoraggio. Talvolta capita che il golfo sia disturbato da un'onda lunga che si insinua all'interno e che può rendere scomodo l'ancoraggio. In tal caso conviene spostarsi più a S dove se ne avverte meno l'influenza.

Réserve Naturelle des Bouches de Bonifacio
Tav. 1



Golfe de St Amanza ⚓ 386 41°24'50N 009°13'24E

Possibilità di ancoraggio in fondo al golfo, nell'angolo S nei pressi del villaggio di Gurgazu oppure più a W di fronte alla spiaggia in 3-7m d'acqua su sabbia o sabbia e alghe. Il villaggio di Gurgazu ospita una darsena accessibile a piccole barche a motore. Qui vi è la possibilità di fare cambusa. Nei mesi estivi l'ancoraggio è disturbato dalla musica ad alto volume proveniente dal locale sulla spiaggia.

Cala de Stentinu ⚓ 387 41°24'75N 009°13'32E

Ancoraggio totalmente ridossato, praticabile solo da unità con pescaggio massimo di 1.2m. L'accesso, che di fatto è la foce di un torrente, tende a insabbiarsi. In ogni caso questo è un luogo molto suggestivo che merita di essere esplorato con il tender inoltrandosi fino in fondo alla baia ed anche oltre.

Capu Biancu ⚓ 388 41°25'40N 009°13'76E

Ancoraggio a S dell'omonimo capo in 3-5m d'acqua su sabbia di fronte alla spiaggia antistante Étang de Canettu. Attenzione alla scogliera sommersa che da Capu Biancu si protende verso il largo per un centinaio di metri.

Anse de Balistra ⚓ 389 41°26'38N 009°13'56E

Dare fondo davanti alla lunga spiaggia che fronteggia Étang de Balistra. Il punto migliore è nell'angolo NW in 3-5m d'acqua su sabbia e alghe. L'ancoraggio, essendo il più esterno e aperto al mare, subisce l'influenza dell'onda che si insinua nel golfo.

