

CONTENUTO

6 PREFAZIONE

9 INTRODUZIONE

46 1. SARONICO E PELOPONNESO ORIENTALE

Atene e costa attica, Golfo di Saronico e Golfo Argolico, Peloponneso orientale

104 2. CICLADI

Cicladi settentrionali: da Kea a Mikonos
Cicladi centrali: da Sérifos a Amorgos
Cicladi meridionali: da Milos a Thira

184 3. EUBEA E SPORADI SETTENTRIONALI

Eubea e costa attica adiacente, da Sounion a Volos e Sporadi settentrionali da Skiathos a Skiros

242 4. GRECIA SETTENTRIONALE

Thessaloniki e Khalkidhiki fino a Alexandroupolis, Thasos e Samothraki

286 5. SPORADI ORIENTALI

Limnos, Lesvos, Khios, Ikaria e Samos

336 6. DODECANESO

Da Patmos a Kos, da Kos a Rodi, da Karpathos a Kastellorizon

394 7. CRETA

Costa nord da Khania a Sitia e costa sud da Nisis Gramvousa a Ierepetra

418 APPENDICE

Indirizzi utili
Pubblicazioni utili
Carte nautiche

422 INDICE

Rod e Lucinda Heikell



Grecia Egea

Saronico e Peloponneso Orientale, Cicladi,
Eubea e Sporadi Settentrionali,
Grecia Settentrionale, Sporadi Orientali,
Dodecaneso, Creta

Edizioni il Frangente

È il gruppo centrale di isole dell'Egeo, così chiamate perché sono disposte in circolo attorno a Delos, antico centro commerciale e di culto (*kukloi* - anelli). Descriverò le isole singolarmente nei relativi paragrafi. Al fine di porre un certo ordine alla loro posizione geografica, le Cicladi sono state suddivise in tre sezioni: settentrionali, centrali e meridionali.

Meteorologia delle Cicladi

In estate prevale il famigerato *meltemi* che scende da NE-N-NW. Questo vento inizia a spirare con irregolarità ai primi di giugno, raggiunge la massima intensità a luglio, agosto e settembre e si smorza a ottobre. Nei mesi di luglio e agosto soffia a Forza 5-6, talvolta con

picchi a Forza 7-8. Può persistere da uno a tre giorni o due settimane di seguito, ma non c'è modo di prevedere la sua durata. Esiste un fattore termico poiché di notte si affievolisce per rafforzarsi nuovamente di giorno.

A giugno e nel tardo settembre l'intensità del *meltemi* è notevolmente inferiore (Forza 4-5) e vi possono essere venti da altre direzioni. Lungo l'arcipelago la sua direzione è variabile: nelle Cicladi settentrionali soffia da NE, piega a N verso quelle centrali e gira nuovamente a NW-WNW in quelle meridionali. Nelle Cicladi di SW il vento è relativamente meno intenso rispetto a quelle settentrionali e orientali.

In primavera e in autunno prevale il vento da N, ma non mancano anche venti da S. Generalmente le burrasche provengono da N o da SE.

Cicladi settentrionali

Kea, Kithnos, Siros, Andros, Tinos, Mikonos, Delos, Rinia.

Cicladi centrali

Serifos, Sifnos, Andiparos, Paros, Naxos, Dhenoussa, Iraklia, Skhinoussa, Koufonisia, Amorgos, Levitha.

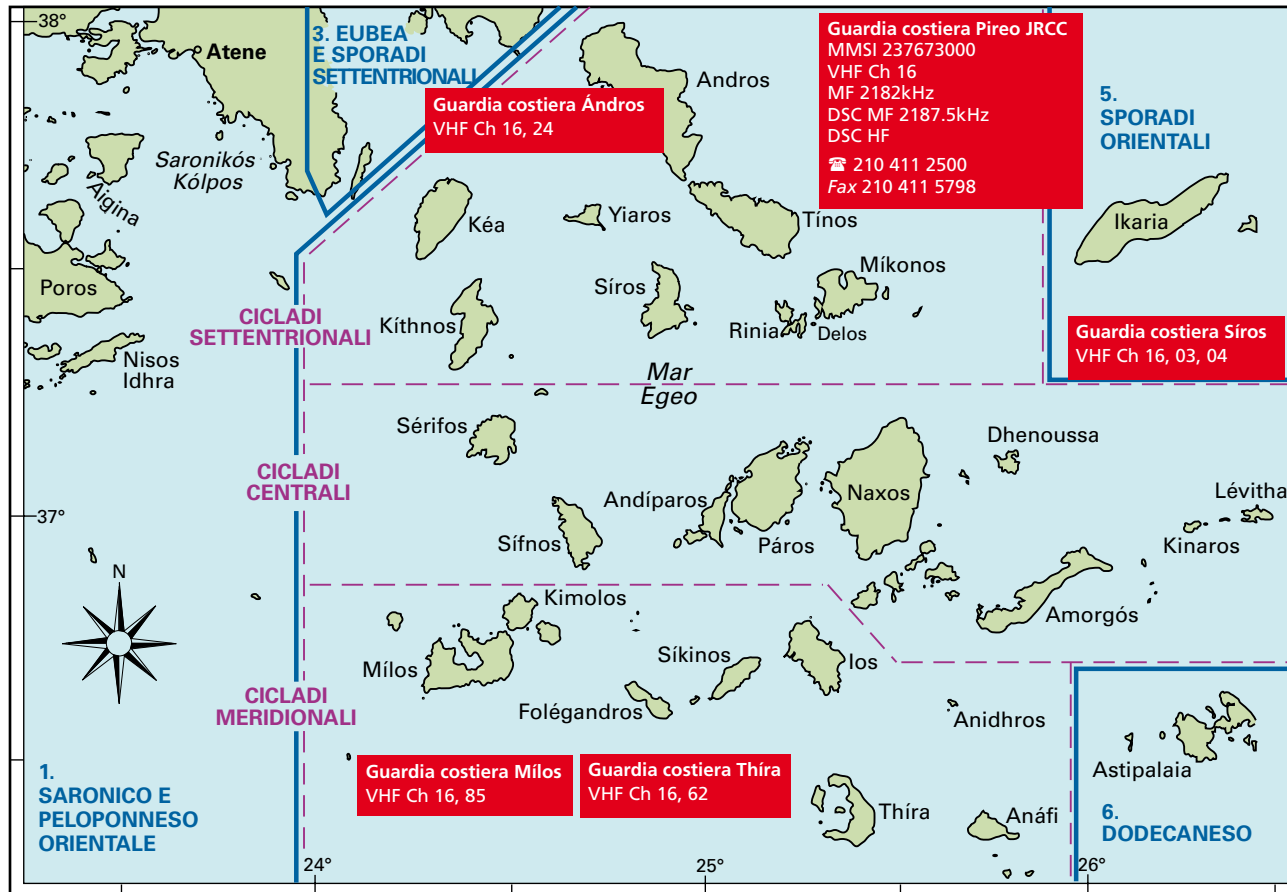
Cicladi meridionali

Milos, Kimolos, Folegandros, Sikonos, Ios, Thira, Anafi.

Kithera	Bollettino meteo	Avvisi ai naviganti
Frequenza VHF Ch 85 (annuncio Ch 16)	0600, 1000, 1600, 2200 UTC	0500, 1100, 1730, 2330 UTC

Saronico	Bollettino meteo	Avvisi ai naviganti
Frequenza VHF Ch 25 (annuncio Ch 16)	0600, 1000, 1600, 2200 UTC	0500, 1100, 1730, 2330 UTC

Siros	Bollettino meteo	Avvisi ai naviganti
Frequenza VHF Ch 04 (annuncio Ch 16)	0600, 1000, 1600, 2200 UTC	0500, 1100, 1730, 2330 UTC



Rotte

Pianificare la rotta nelle Cicladi in pratica significa scegliere se andare a E o a W. Chiunque abbia navigato in questo tratto di mare sa quanto sia difficoltoso avanzare tra le isole contro il *meltemi*. Se invece si naviga verso E, il *meltemi*, che scende da NE-N-NW, diventa un elemento di notevole propulsione verso Creta o il Dodecaneso. Talvolta il vento è talmente forte anche per navigare al traverso, per cui probabilmente si dovrà avanzare con la sola randa, tuttavia scegliere quale rotta seguire verso E è un fatto più personale che meteorologico.

Come risalire le Cicladi controvento è un argomento molto dibattuto. Personalmente consiglio di andare a S formando un ampio semicerchio attorno alle Cicladi meridionali, dove il vento è meno intenso, e puntare verso N attraverso le isole del Saronico. Da Kos o da Kalimnos dirigere ad Astipalia, Anafi, Thira, Ios, Folegandros, Kimolos e Milos. Attorno a Ios/Folegandros/Milos talvolta il *meltemi* può essere altrettanto forte per cui si sarà costretti a proseguire verso il Peloponneso! Altri suggeriscono di portarsi a N nelle Cicladi orientali o nel Dodecaneso e piegare a W attraverso le Cicladi settentrionali. Una cosa è certa - quando soffia il *meltemi* è senz'altro meglio dirigere verso E e non verso W.

DATI GENERALI

PORTI D'ENTRATA

Ermoupolis (Siros)

AREE VIETATE

Nisidhes Karavi talvolta sono utilizzate dalla aeronautica militare per esercitazioni di tiro.

SEGNALAMENTI LUMINOSI PRINCIPALI

CICLADI SETTENTRIONALI

KÉA

Áy Nikólaos Fl.(2)10s15M

Ák Tamélos Fl.(2)15s17M

KÍTHNOS

Ák Kéfalos Fl.4s9M

Ák Áy Dhímítrios Fl.10s12M

Ák Mérikha Fl.WR.5s5/3M

SÍROS

Nisís Gáidharos Fl.6s12M

N Aspronisi Fl.(2)12s7M

Ák Kondoyiannis Fl.3s18m5M

Ermoupolis Fl.G.3s9M/Fl.R.3s9M

Ák Trimeson Fl.(2)14s12M

Ák Velostási Fl.(3)12s6M

Nisís Nata Fl.3s16m6M

ANDROS

Ák Fássa Fl.10s22M

Ák Kastí Fl.6s8M

Ák Kolóna Fl.3s5M

Órmos Kástrou Fl.(2)15s6M

Ák Griá Fl.10s25M

Vrákhoi Kalóyerói (Kaloyeri Reef) Fl.(2)15s17M

Ák Áy Kosmás Fl.3s.7M

TÍNOS

Nisís Dhisvaton Fl.10s16M

Ák Livádha Fl.15s7M

Limín Tínou Fl.R.2s3M

N Planitis Fl.(2)14s10M

MÍKONOS

Ák Armenistís Fl.10s22M

Nisídhes Prassonisía Fl.3s6M

CICLADI CENTRALI

SÉRIFOS

Ák Spathí Fl.(3)30s19M

Ák Kíklups Fl.(2)14s9M

SÍFNOS

Ák Filíppos Fl.5s9M

Ák Kokkála Fl.(2)10s9M

Ák Maistros Fl.2s7M

Ák Stavrós Fl.1.5s5M

PÁROS

Vk Portes Fl.(2)10s7M

Ák Áy Fokas Fl.4s6M

Ák Kratzi Fl.(3)WG.15s12/10M

Ák Kórakas LFl.12s14M

Vk Mirmingas Fl.5s8M

Ns Strongilo Fl.(2)14s5M

NAXOS

Limín Náxou Fl.R.4s7M

Ák Stavrós Fl.(2)16s13M

Vrákhoi Amarídhēs Fl.WR.4s5/3M

Vrakhónisos Kopriá Fl.(2)12s10M

DHENOUSA

Ák Kalota Fl.(3)15s10M

IRÁKLIA

Nisís Mikró Avélos Fl.(3)10s7M

SKHINOÚSA

Mirsini Fl.4s6M

AMORGÓS

Ák Goniá Fl.8s11M

Órmos Katápolā/Ák Áy Ilías Fl.(2)10s12M

Áy Annas/Ák Langadhía Fl.5s8M

Nisídhes Liadhi (N) Fl.(2)20s9M

LÉVITHA

Ák Spanó Fl.10s11M

CICLADI MERIDIONALI

MÍLOS

Nisídhes Akrádhia Fl.10s10M

Ák Bombárdha Fl.5s12M

Andímiolos Fl.2s8M

Nisís Paximádhī Fl.(2)15s12M

Nisís Anánes Fl.(3)12s9M

POLÍAGOS

Ák Máskoula Fl.5s19M

FOLÉGANDROS

Ák Asprópounda Fl.(3)30s17M

O. Karavostasi Fl.WR.6s10/7M

SÍKINOS

Órmos Skála Fl.5s8M

ÍOS

Ák Fanári Fl.5s9M

THÍRA

Ák Akrotíri Fl.5s24M

Akra Ammoudi Fl.4s10M

ANAFI

Nisídhes Khristianá Fl.(3)9s10M

Guida rapida di consultazione (Chiave di lettura vedi p. 8)

	Ridosso	Ormeggio	Carburante	Acqua	Proviste	Ristoranti	Piano		Ridosso	Ormeggio	Carburante	Acqua	Proviste	Ristoranti	Piano
CICLADI SETTENTRIONALI								Piso Livádhi	B	AC	O	A	C	B	•
Kéa								Órmos Faranga	C	C	O	O	O	O	•
Áy Nikólaou	B	AC	B	A	B	B	•	Alikí	B	C	O	O	O	C	•
Órmos Pisa	C	C	O	O	O	O	•	Naxos							
Órmos Kavía	B	C	O	B	C	C	•	Naxos	B	AC	B	A	A	A	•
Khalidhoniki	B	C	O	O	O	C	•	Órmos Áy Prokopiou	C	C	O	O	O	C	•
Órmos Polais	O	C	O	O	O	O	•	Áy Annas	B	AC	O	A	C	B	•
Kíthnos								Órmos Kouroupa	C	C	O	O	O	O	•
Órmos Kolóna	B	C	O	O	O	O	•	Órmos Kalando	C	C	O	O	O	O	•
Órmos Fikiadhá	B	C	O	O	O	O	•	Órmos Panormou	C	C	O	O	O	O	•
Mérikha	B	AC	B	B	B	B	•	Órmos Moutsouna	O	C	O	O	O	C	•
Loutra	A	ABC	B	A	C	B	•	Apollonia	O	C	O	B	C	C	•
Áy Stefanos	B	C	O	B	O	C	•	Dhenoussa							
Kanala	O	C	O	O	O	O	•	Órmos Roussa	C	C	O	O	O	C	•
Síros								Órmos Dhendhro							
Ermoúpolis	AB	A	B	A	A	A	•	and Stavros	B	C	O	O	C	C	•
Nisis Gáidharos	B	C	O	O	O	O	•	Iraklia							
Órmos Varis	B	C	O	O	C	C	•	Áyios Yeóryios	C	C	O	O	C	C	•
Finikas	A	AC	B	A	B	B	•	Órmos Livadhi	C	C	O	O	O	C	•
Posidhonía	C	C	O	B	C	C	•	Órmos Pigadhi	C	C	O	O	O	O	•
Órmos Galissas	C	C	O	B	C	C	•	Skhinoúsa							
Órmos Kini	C	C	O	B	C	C	•	Órmos Mirsini	B	AC	O	O	C	C	•
Órmos Delfino	B	C	O	O	O	O	•	Agrilos	C	C	O	O	O	O	•
Órmos Aetou	C	C	O	O	O	O	•	Koufonisia							
Órmos Grammata	B	C	O	O	O	O	•	Koufonisia	C	C	O	B	C	C	•
Andros								Parianós	B	AC	O	O	O	O	•
Gavrión	B	AC	B	A	B	B	•	Dhrama e Andíkaros	C	C	O	O	O	O	•
Órmos Petros	C	C	O	B	O	C	•	Amorgós							
Órmos Fournos	C	C	O	B	O	C	•	Katápola	B	AC	B	A	B	B	•
Batsí	B	AC	B	A	B	B	•	Órmos Kalotaritissa	B	AC	O	O	O	C	•
Palaioupolis	O	C	O	O	O	C	•	Órmos Akrotiri	C	C	O	O	O	C	•
Órmos Plaka	C	C	O	O	O	O	•	Kalotiri	C	C	O	O	O	C	•
Kástro	B	AC	B	A	B	B	•	Órmos Áy Annas	B	AC	O	B	C	C	•
Korthion	C	AC	O	B	C	C	•	Órmos Vilakardha	O	C	O	O	O	O	•
Tínos								Lévitha e Kínaros							
Tínos	A	A	B	A	A	B	•	Órmos Lévitha	A	C	O	O	O	C	•
Ancoraggi costa est	C	C	O	O	O	C	•	Órmos Vathi	B	C	O	O	O	O	•
Órmos Panormou	C	C	O	B	C	C	•	Órmos Pningo	B	C	O	O	O	O	•
Órmos Kolombithra	C	C	O	O	O	O	•	CICLADI MERIDIONALI							
Míkonos								Milos							
Míkonos Marina	A	A	B	B	C	C	•	Adhamas	B	AC	B	A	A	A	•
Órmos Ornos	B	C	O	O	O	C	•	Apollonia	B	AC	O	B	C	B	•
Órmos Áy Annas	B	C	O	O	O	C	•	Voudhia	C	C	O	O	O	C	•
Panormos	C	C	O	O	O	C	•	Kímolos							
Rinia								Sikia	C	C	O	O	O	O	•
Canale di Delos	B	C	O	O	O	O	•	Psathi	C	AC	O	O	C	C	•
Órmos Skhinou	C	C	O	O	O	O	•	Sémína	C	C	O	O	O	O	•
Baia Sud	B	C	O	B	O	O	•	Pirgonisi	B	C	O	O	O	O	•
Órmos Miso	B	C	O	O	O	O	•	Prasonisi	O	C	O	O	O	O	•
Órmos Kormou Ammos	C	C	O	O	O	O	•	Políagos							
CICLADI CENTRALI								Nisis Manolonisi	C	C	O	O	O	O	•
Sérifos								Folégandros							
Livádhi	A	AC	B	A	B	B	•	Karavostási	B	AC	O	O	C	B	•
Órmos Koutala	B	C	O	B	C	C	•	Vathi	C	C	O	O	O	O	•
Mega Livádhi	B	C	O	O	O	O	•	Síkinos							
Sífnos								Skála	B	C	O	B	C	C	•
Áy Yeóryios	B	C	O	O	O	C	•	Íos							
Kamáres	B	AC	B	A	B	B	•	Íos	A	A	B	B	B	B	•
Órmos Vathí	B	AC	O	B	C	C	•	Órmos Koumbaras	C	C	O	O	O	C	•
Órmos Fikiadhá	C	C	O	O	O	O	•	Órmos Milopotamou	C	C	O	O	O	C	•
Órmos Platí Yialos	C	AC	O	O	C	C	•	Órmos Manganari	B	C	O	O	O	C	•
Faros	B	C	O	B	C	C	•	Órmos Tris Klises	B	C	O	O	O	O	•
Kástro	O	C	O	B	B	C	•	Thíra							
Andíparos								Áy Nikólaos (Thirasia)	C	C	O	O	C	C	•
Órmos Dhespotico	B	C	O	O	O	O	•	Finikia	C	C	O	O	C	C	•
Andíparos	C	C	O	O	B	C	•	Skála Thíra	C	AB	O	B	A	A	•
Páros								Vlikadha	A	AB	B	A	C	C	•
Paroikia	B	AC	B	B	A	A	•	Monolithos	C	A	O	B	O	C	•
Órmos Naoúsís	A	C	O	B	O	C	•	Néa Kammeni							
Náoussa	B	AC	B	A	B	B	•	(cala SE)	B	AB	O	O	O	O	•
Órmos Filizi	C	C	O	O	O	O	•	Anáfi							
Órmos Marmara	C	C	O	O	O	O	•	Skála	C	C	O	O	O	C	•

Nota Attenzione alle violente raffiche provenienti dalle terre alte sul lato sottovento delle isole quando soffia il *meltemi*, non di rado molto più forti del vento che soffia in mare aperto (si registrano raffiche Forza 7-8 con vento Forza 5-6 in mare aperto). A volte, piccoli vortici di vento accompagnano le raffiche che si abbattano con violenza e rapidità. Le zone colpite da questo fenomeno sono il Canale di Doro tra l'Eubea (Evia) e Andros, le coste S di Andros e Tinos, Yiaros, il Canale di Kea, Mikonos, Naxos e le isole a S di questa, la costa S di Amorgos, Folegandros e la costa S di Ios.

Durante l'estate le Cicladi sono molto calde e la temperatura media oscilla tra 25-26°C, spesso con punte di 33-35°C. Piove di rado e verso la fine dell'estate in molte isole le riserve idriche si esauriscono. In inverno nevica soltanto sulle cime di Andros e occasionalmente a Tinos.

Cicladi Settentrionali

Nisos Kea (Zea, Tzia)

Imray-Tetra G31

Isola frastagliata e montagnosa, poco più di 12M a E di Ak Sounion in prossimità di Kolpos Petalion. Un'alta dorsale montuosa si snoda lungo la costa orientale raggiungendo la massima altezza con Monte Ayias Ilias (561m), vicino alla costa E, 4M a S dell'estremità settentrionale di Kea. La maggior parte degli abitanti è concentrata nella *chora* (Kea) o ad Ay Nikolaos. L'isola è prevalentemente brulla, salvo alcune zone boschive o coltivate in prossimità della costa.

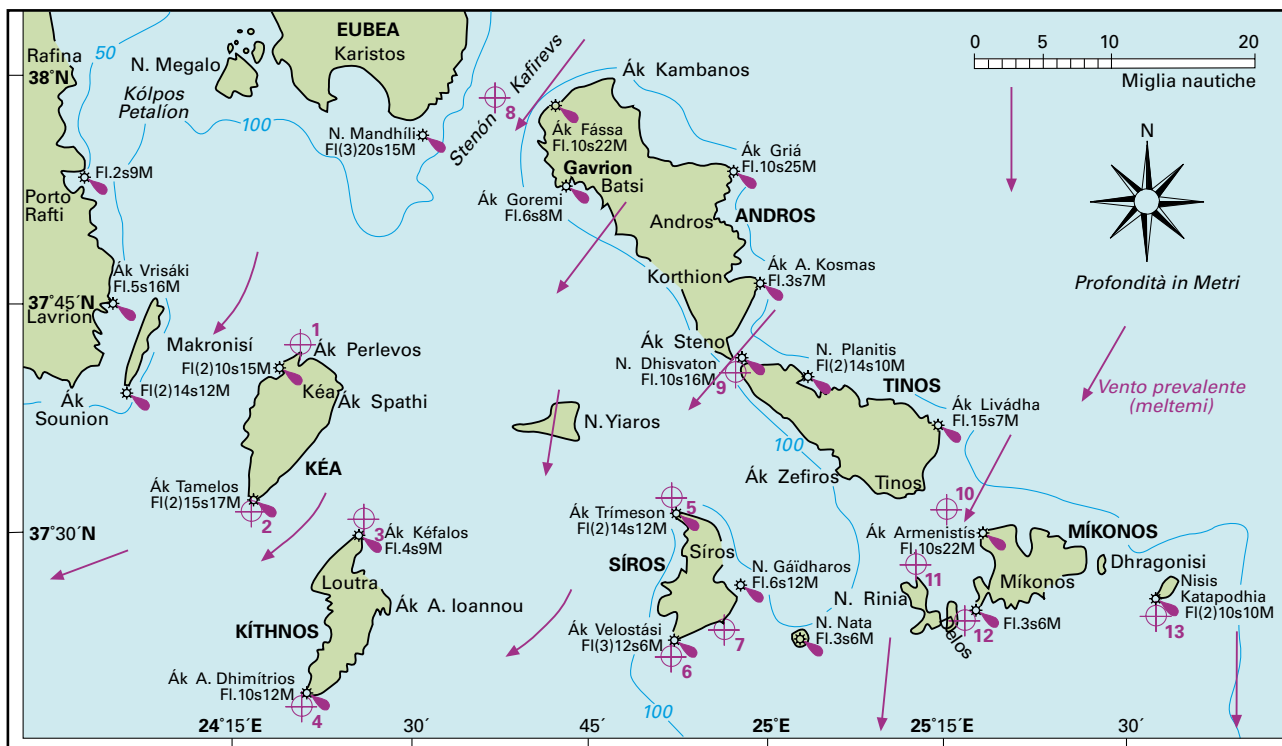
Anticamente Kea era molto più importante rispetto a oggi. Vi erano quattro città e fu patria dei poeti lirici

WAYPOINT UTILI PER LE CICLADI SETTENTRIONALI

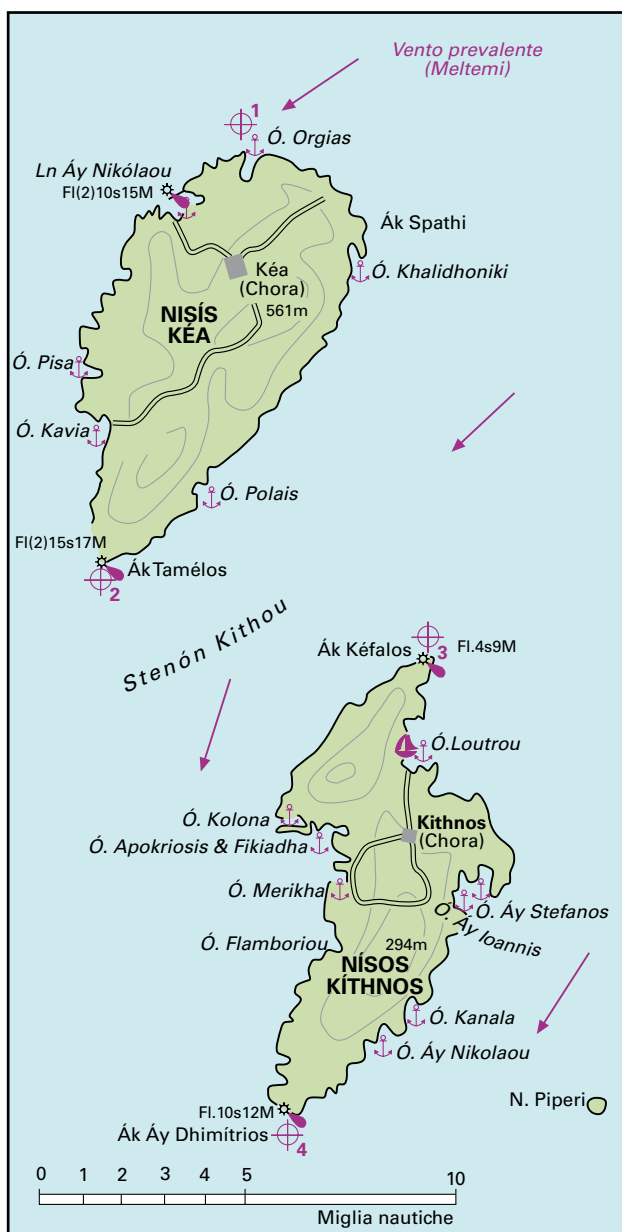
Nota I waypoint seguono l'ordine delle isole descritte nel capitolo.

- ⊕1 1M N di Ák Perlevos (Kéa)
37°42'28N 24°21'06E WGS84
- ⊕2 0-2M S di Ák Tamelos (Kéa)
37°31'14N 24°16'50E WGS84
- ⊕3 0-25M N di Ák Kéfalos (Kíthnos)
37°29'21N 24°26'01E WGS84
- ⊕4 1M S di Ák Áy Dhimitrios (Kíthnos)
37°17'04N 24°21'81E WGS84
- ⊕5 0-5M N di Ák Trimeson (Síros)
37°31'4N 24°53'0E
- ⊕6 0-2M S di Ák Velostási (Síros)
37°21'58N 24°52'53E WGS84
- ⊕7 0-2M S di Ák Khondra (Síros)
37°22'75N 24°56'60E WGS84
- ⊕8 Centro del canale Stenón Káfirevs (Andros/Evia)
37°58'4N 24°37'7E
- ⊕9 Centro del canale Stenón Dhisvaton (Andros/Tinos)
37°40'44N 24°56'34E WGS 84
- ⊕10 Centro del canale Stenón Mikonou (Tinos/Mikonos)
37°30'9N 25°16'4E
- ⊕11 0-75M N di Ák Via (Rinia)
37°27'12N 25°13'58E WGS84
- ⊕12 0-25M dal lato E di Delos (canale di Prasonisia)
37°23'63N 25°17'11E WGS84
- ⊕13 1M S del faro di Nisís Khatapodhia
37°23'7N 25°33'8E

Simonide e Bacclide e del medico Erasistrato. Ora non restano che alcune rovine e un leone con un muso simile a un grande gatto scolpito nella roccia (lungo circa 6m) a E della *chora*. La popolazione attuale è notevolmente diminuita (circa 2000 abitanti), poiché i giovani abbandonano l'isola per cercare lavoro ad Atene.



CICLADI SETTENTRIONALI



KÉA E KÍTHNOS

- ⊕1 1M N di Ák Perlevos (Kéa)
37°42'28N 24°21'06E WGS84
- ⊕2 0.2M S di Ák Tamelos (Kéa)
37°31'14N 24°16'50E WGS84
- ⊕3 0.25M N di Ák Kéfalos (Kíthnos)
37°29'21N 24°26'01E WGS84
- ⊕4 1M S di Ák Ay Dhimítrios (Kíthnos)
37°17'04N 24°21'81E WGS84

Limin Ayios Nikolaou

(Aghiou Nicolaou, Livadhi, Vourkari)

Imray-Tetra G31 - Ammiragliato 1538

Avvicinamento

Punti cospicui Il villaggio o *chora* (Kea) sulla collina alle spalle del porto è visibile provenendo da N. L'ingresso non è facilmente localizzabile dal largo, ma l'ubicazione generica all'estremità NW dell'isola

è ovvia. Giungendo da W si scorge il grappolo di case situate sulle pendici dietro Vourkari. Avvicinandosi sono punti cospicui la chiesetta e il faro (soprastante) sul lato N dell'ingresso e un'altra chiesa su quello S.

Nota Col *meltemi*, forti raffiche scendono dalle alture nelle vicinanze del porto.

Ormeggio

Vi sono tre possibilità:

1. **Ormos Livadhi** Intaglia il lato S della baia. Ormeggiare alla banchina a Korissia evitando di intralciare lo spazio riservato al traghetto sul lato interno del molo. Attenzione alla massicciata che a tratti sporge dalla banchina. Discreto ridosso dal *meltemi* anche se la maretta tende a spingere in banchina. In alternativa dare fondo nella baia. Fondo di fango e alghe non ovunque buon tenitore.
2. **Vourkari** Intaglia il lato NE della baia. Ormeggiare alla banchina entro lo spazio indicato nel pianetto. I fondali scendono rapidamente (oltre 10m a soli 30m dalla banchina) e dunque bisognerà accertarsi di avere un'adeguata lunghezza di catena o di cima. Il fondo di fango e alghe non ovunque è buon tenitore. Viene segnalata la presenza di una cima a circa 30m dalla banchina. L'ormeggio è esposto al *meltemi* - prima di legarsi in banchina verificare che l'ancora abbia agguantato. Optando per l'ancoraggio si può fare fondo all'esterno dei gavitelli sul lato E della baia in 8-12m d'acqua.
3. **Coal Bunker Bay** Ancorarsi di fronte ai vecchi depositi di carbone nel braccio N della baia, distanti dai cavi sommersi. Buona protezione dai venti da N. Il fondo di fango e alghe è mediocre tenitore.

Autorità Polizia portuale a Korissia.

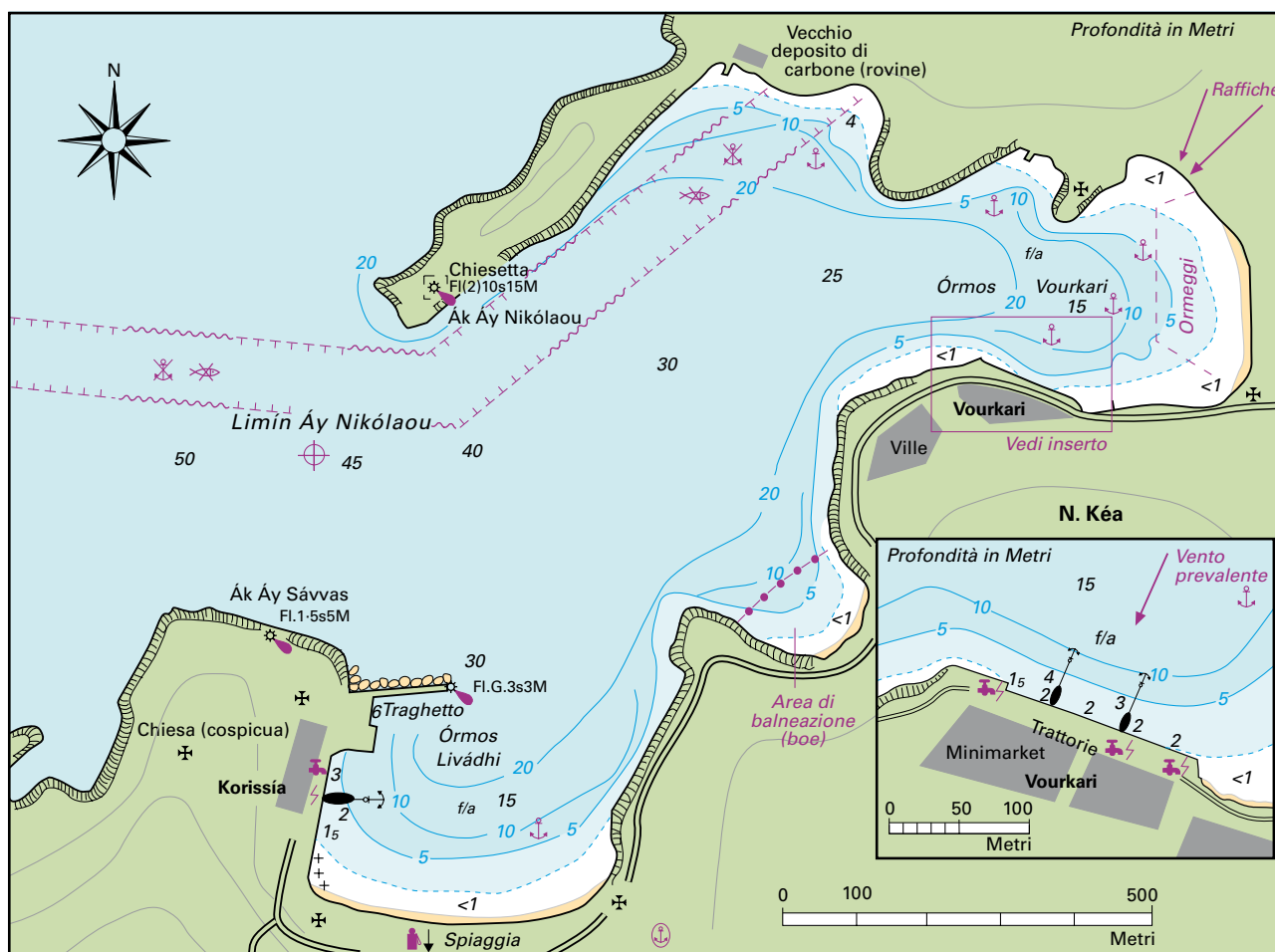
Servizi e attrezzature portuali

Servizi Acqua e corrente in banchina a Vourkari e Korissia. Acqua in banchina a Korissia. Spesso in estate vi



Ayios Nikolaou su Nisís Kea visto da E con Vourkari in primo piano e Ormos Livadhi in alto a sinistra

Peter Kleinoth/MareTeam



LIMÍN AYIOS NIKÓLAOU
 ⚓ 37°39'·89N 24°18'·67E WGS84

è penuria d'acqua e potrebbe essere razionata.
 Carburante A Korissia, vicino alla banchina. Consegna in banchina con una piccola autocisterna (☎ +30 22880 24100).
 Provviste A Vourkari e un piccolo supermercato a Korissia.
 Ristoranti A Vourkari e Korissia.



La banchina a Korissia vista da S. Cospicua la chiesetta con il faro sul lato N dell'ingresso di Limin Ay Nikolau.

Altro Ufficio postale. Sportello ATM. Servizio irregolare di autobus per la *chora*. Traghetto per Lavrion.

Informazioni generali

Ayios Nikolaos è spesso occupata dalle imbarcazioni di stanza ad Atene e il pittoresco borgo di Vourkari è il più conosciuto.

Un tempo la baia era un'importante stazione di rifornimento di carbone per le navi a vapore che transitavano tra il Mar Nero e l'Europa occidentale. A seguito degli scavi sul lato N della baia è stato scoperto un importante insediamento dell'Età del bronzo abitato dal 2000 al 1400 a.C. Ceramiche, domestiche ed ornamentali, e le classiche statuette cicladiche sono state rinvenute tra gli edifici, molti dei quali oggi si trovano sotto il mare.

La *chora*, un grappolo di case di un bianco abbagliante abbarbicato sulla collina, è molto pittoresca e merita d'essere vista; informarsi per salire in autobus e poi scendere a piedi. A circa venti minuti di cammino dal villaggio vi è il grande leone scolpito nella roccia attribuito a uno scultore ionico del 600 a.C.

Ormos Pisa (Pisses)

⊕ 37°36'·0N 24°16'·2E

Piccola baia che incide la costa occidentale dell'isola, circa 1·5M a N di Ak Makropoundha. Esposta a W e S. Con *meltemi* vi entra una certa onda che crea disagio. Dare fondo in 4-8m d'acqua verso la parte terminale della baia sul fondo sabbioso.

A terra, trattorie. La valle retrostante è di un verde vivo rispetto a gran parte dell'isola. Resta qualche vestigia dell'antica Piessa.

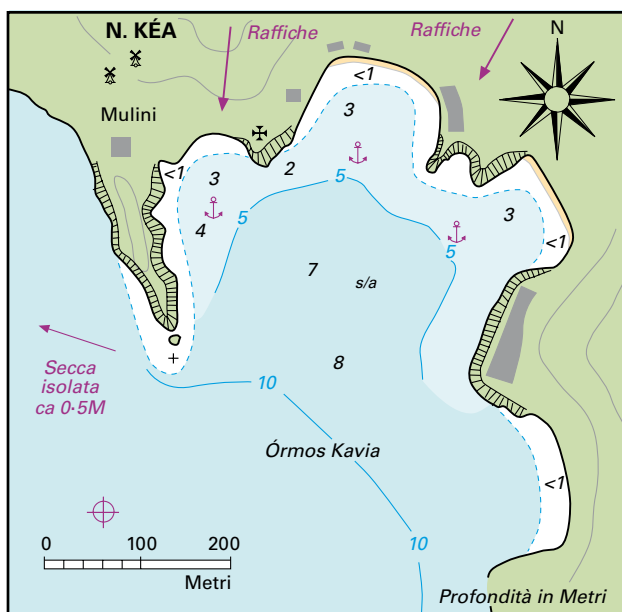
Poco a N di Ormos Pisa si apre una cala che sembra bella, ma le profondità sono notevoli fin sotto riva.

Ormos Kavia (Koundouros)

Piccola baia situata circa un miglio a E di Ak Makropoundha. Fare attenzione alla secca rocciosa circa un quarto di miglio a SSW di Makropoundha, sulla quale frangono le onde che la rendono abbastanza facile da individuare. Spiccano i mulini a vento sulle alture che incorniciano la baia e il grande edificio sul lato N dell'ingresso.

Dare fondo in 3-6m d'acqua su sabbia e roccia, con buona tenuta nell'insenatura E, scarsa sul lato W, per cui è bene accertarsi della presa dell'ancora. Buona protezione dal *meltemi*, anche se vi penetra una minima onda. Viene segnalata la presenza di vecchi blocchi d'ormeggio e catene sul fondo, dunque sarebbe meglio ricorrere a un grippiale per l'ancoraggio.

Nella baia sono comparsi alberghi e case che si inseriscono in modo accettabile nel paesaggio, ad eccezione della macchia scura di un edificio marrone. La trattoria di Manos nella baia ora viene chiamata St George. Manos è in grado di fornire provviste, gas, ghiaccio, acqua, carburante, docce - in pratica tutto ciò che è possibile procurarsi a Kea; parla inglese, francese, arabo e un po' di tedesco. Vale la pena farci una visita,

**ORMOS KAVIA**

⊕ 37°34'·44N 24°16'·13E WGS84

anche solo per assaggiare il suo ottimo ouzo.

A terra, provviste limitate e qualche trattoria.

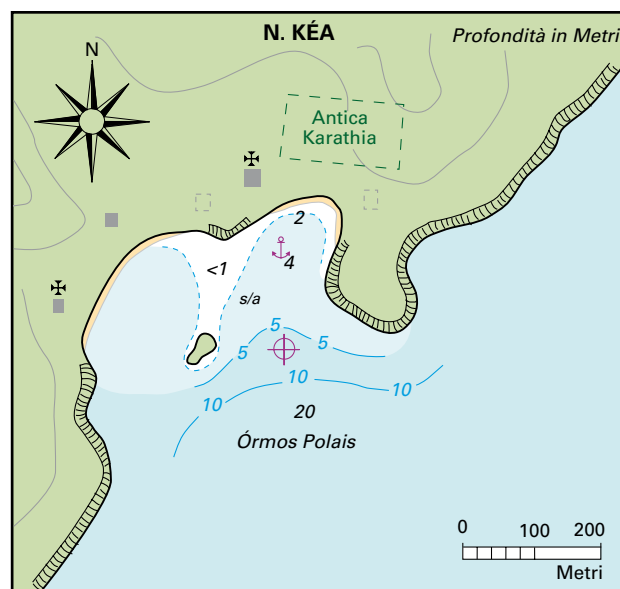
Ormos Polais

Una piccola baia sulla costa SE di Kea, 3M a NE di Ak Tamelos. Al suo centro vi è un isolotto congiunto alla costa da banco roccioso. Ancorarsi a E dell'isolotto e della secca in 3-4m su fondo di sabbia e alghe con rocce sparse, non ovunque buon tenitore. Il *meltemi* tende a far entrare onda, pertanto è meglio praticare la baia con leggeri venti settentrionali o con calma di vento.

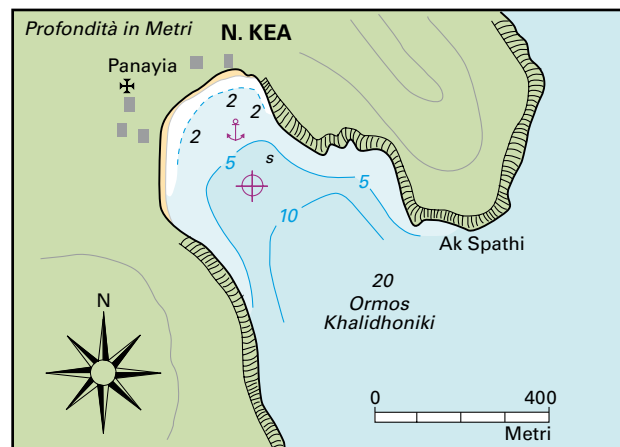
A terra vi sono delle rovine, tra cui i resti di un tempio dell'antica città di Karathia. Sono visibili parte delle mura e del teatro.

Ormos Khalidhoniki (Spathi)

Piccola insenatura che intaglia l'angolo NE dell'isola, sotto Ak Spathi. Ancorarsi verso il fondo in 3-5m d'ac-

**ORMOS POLAIS**

⊕ 37°33'·4N 24°20'·05E

**ORMOS KHALIDHONIKI (Spathi)**

⊕ 37°38'·6N 24°24'·5E

qua su sabbia. Buona protezione dal *meltemi*, anche se vi fa entrare un po' d'onda. Aperta a S. Un villaggio borgo prospiciente la sponda e una trattoria nella parte terminale della baia.

Orgias (Otziás)

⊕ 37°41'·2N 24°21'·25E

Una piccola baia sul lato N di Kea, praticabile con calma di vento. Ancorarsi verso il fondo, in 5-6m d'acqua, distanti da una secca che si prolunga da terra sulla lato E dove si trova il villaggio, fino a 50-100m al largo. Una serie di piccole boe delimita l'area bagnanti al fondo. Alcune case punteggiano le colline circostanti. Una trattoria aperta l'estate.

Nota Uno scoglio emerso viene segnalato 0-4M a E dell'ingresso della baia.

Nisos Kithnos (Kythnos, Thermia)

Imray-Tetra G31

Isola brulla e rocciosa situata poco più di 6M a SE di Kea. Raggiunge il suo punto più alto al centro, con la modesta altezza di 294m. Nonostante la sua scarsa altitudine, l'isola è increspata e scoscesa, dando l'impressione d'essere più selvaggia e più alta avvistandola dal mare. La popolazione è concentrata nella *chora* (Kithnos), sulla collina sovrastante Ormos Apokriosis, ed a Merikha. Durante l'estate vi è un certo afflusso turistico, ma nel complesso è poco frequentata.



DA ÓRMOS KOLÓNA A MÉRIKHA

⊕ 37°23'·65N 24°23'·5E

Kolona, Apokriosis e Fikiadha

Avvicinamento

Queste due baie si trovano un miglio a N di Merikha dove è cospicuo il gruppo di case attorno al porto. Fare attenzione agli scogli sommersi sul lato S dell'ingresso di Ormos Apokriosis e sul lato NE dell'ingresso di Fikiadha.

Pericoli Con *meltemi*, forti raffiche si formano nell'area di avvicinamento e nelle baie.

Ormeggio

Ormos Kolona (Baia della Barra di Sabbia) Dare fondo nell'angolo NE della baia in 3-10m su fondo di sabbia, buon tenitore. In estate la baia è frequentata, pertanto solitamente si fila una lunga cima a terra sul lato N. Buona protezione dal *meltemi*. Aperta a W.

Ormos Fikiadha Ancorarsi in 3-5m d'acqua su fondo di sabbia e alghe, buon tenitore una volta che l'ancora ha agguantato attraverso il manto algoso. Buono il ridosso dal *meltemi*, nonostante la baia sia disturbata da raffiche. Aperta a S per un settore limitato.

Ormos Apokriosis Dare fondo in 5-10m su sabbia e alghe. Per maggiore sicurezza, portare una lunga cima a terra sul lato N della baia. Buona protezione dal *meltemi*, anche se vi entra un po' di mare. Esposta a SW-W.

Servizi a terra

Una trattoria ad Apokriosis e Fikiadha.

Informazioni generali

Queste baie offrono buona protezione in un sito molto piacevole. L'edificazione che interessa Merikha si è sviluppata lentamente anche verso N, senza però realmente intaccare le baie.

Su Nisis Ay Luoka, l'isolotto collegato a Kithnos da una barra sabbiosa, vi sono i resti di antiche mura, di un tempio e di una *agora*. Sul lato N di Ormos Kolona pare vi siano sorgenti di acqua calda.



Ormos Kolona e Ormos Fikiadha divise dalla barra di sabbia che congiunge Nisis Ay Loukas a Kithnos.

Greg Economou, Airphotos.