

## TUTTO IL FASCINO DELLE ISOLE


«Guida Nautica delle Isole Eolie», Carolyn Berger, Lombardo Edizioni, pagg. 136, € 25,00.

Che l'Arcipelago liparota sia un'autentica bellezza non lo diciamo soltanto noi italiani, per campanilismo. Pensate che l'autrice di questa guida è nata e cresciuta alle Hawaii (Usa), quindi - come dire - se ne intende! Eppure Carolyn Berger, sportiva e studiosa dell'ambiente, ha trovato


«casa» in queste isole, dove per una dozzina di anni ha lavorato con i *charter* nautici (è, inoltre, istruttrice di Marevivo e responsabile della didattica del Museo del Mare

di Milazzo). Possiamo andare tranquilli, insomma, organizzando una crociera sulla base delle sue indicazioni racchiuse nel libro: sono elencati ancoraggi, ormeggi, indicati pericoli, Ordinanze e attrazioni turistiche.

A corredo vi sono illustrazioni a colori di ciascuna delle «sette sorelle», riproduzioni di cartine, coordinate, punti cospicui e segnalazioni per gli appassionati di subacquea. Infine, nelle ultime pagine l'autrice consiglia alcuni itinerari da fare in base a esigenze diverse (se si hanno bambini, si desidera pernottare in porto, eccetera).



Libri, manuali e portolani / Carolyn Berger - Guida Nautica delle Isole Eolie



## Carolyn Berger - Guida Nautica delle Isole Eolie

**Ancoraggi e Ormezzi - Ordinanze e Pericoli - Attrazioni Turistiche**

L'autrice, Carolyn Berger, ha realizzato questa guida allo scopo di aiutare i diportisti a organizzare la loro vacanza in barca nelle Isole Eolie in modo da godersi l'arcipelago in sicurezza (evitando pericoli) e rispettando le ordinanze (evitando sanzioni).


Le mappe che troverete nella guida sono rappresentazioni create, dall'autrice, con l'intenzione di illustrare ormeggi e ancoraggi.

Di ogni isola oltre ad essi (ormeggi, ancoraggi e campo boe), sono evidenziati i numeri utili, le ordinanze, i pericoli e soprattutto le attrazioni turistiche dove il vacanziere potrà cogliere e apprezzare lo spettacolo della natura e della nostra "sicilianità" in tutte le sue sfaccettature.

### Carolyn Berger

*E' nata e cresciuta a Honolulu, si è appassionata all'ambiente sin da bambina, dividendo il suo tempo tra i suoi studi (lauree in Scienze dell'ambiente e Scienze Politiche presso l'Università delle Hawaii ed un Master in Oceanografia Chimica presso l'Università della California a Santa Cruz) ed i suoi hobby (trekking, corsa, yoga, snorkeling).*

*Si è trasferita a Milazzo, in Sicilia, nel settembre del 2006 e si è trovata immersa nel mondo della nautica. possiede una patente nautica italiana ed è una esperta delle Isole Eolie grazie ai 12 anni di esperienza lavorativa con i charter nautici in questo particolare arcipelago. E' un'educatrice di Marevivo. Inoltre è anche responsabile della didattica del MuMa (Museo del Mare Milazzo)*




Editore Lombardo Edizioni

Edizione 2020

Lingua Italiano

Pagine 136 ill. a colori

Prezzo € 25,00



## **GUIDA NAUTICA DELLE ISOLE EOLIE** *di Carolyn Berger*

### **Ancoraggi e Ormezzi – Ordinanze e Pericoli – Attrazioni Turistiche**

Lombardo Edizioni - [www.guidanauticaeolie.com](http://www.guidanauticaeolie.com) - 136 pagine - 25 Euro

È di recentissima pubblicazione (giugno 2020) questo completo vademecum per organizzare la vostra vacanza in barca e navigare nelle Isole Eolie in modo da godervi l'arcipelago in tutta sicurezza (evitando pericoli) e rispettando le ordinanze (evitando sanzioni).

Un libro così lo poteva scrivere solamente una come Carolyn Berger che, nata e cresciuta a Honolulu (Hawaii), vive a Milazzo dal 2006 e, innamorata delle Eolie, naviga in questa zona da 12 anni. Le cartine che troverete nella guida sono rappresentazioni create dall'autrice con l'intenzione di illustrare ormeggi, ancoraggi e campi boa. Di ogni isola sono evidenziati i numeri utili, le ordinanze, i pericoli e soprattutto le attrazioni turistiche presso le quali il vacanziero potrà cogliere e apprezzare lo spettacolo della natura e della "sicilianità" in tutte le sue sfaccettature. Particolarmente utile anche l'aggiornamento offerto regolarmente on line o, su richiesta, via email.

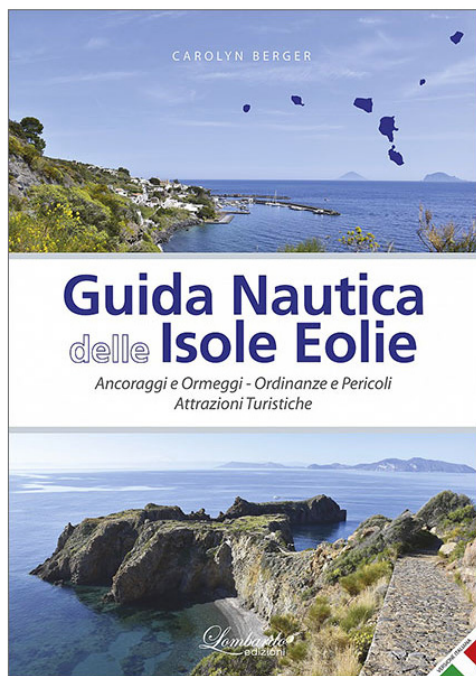
22 settembre 2020

## LA GUIDA NAUTICA DELLE ISOLE EOLIE

Per chi ama navigare nelle acque del Sud, è d'obbligo una crociera alle Isole Eolie. Edizioni Il Frangente distribuisce anche la nuova **"Guida nautica delle Isole Eolie"** (136 pagine, 25 euro), di **Carolyn Berger**, pubblicata da Lombardo Edizioni. L'intento dell'autrice è proprio quello di aiutare i diportisti a organizzare la loro **vacanza in barca** nelle Isole Eolie, in modo da godersi l'arcipelago in **sicurezza** (evitando pericoli) e rispettando le ordinanze (evitando sanzioni).

A differenza del Portolano cartografico, qui non troviamo delle carte nautiche ma delle **mappe** che in realtà sono rappresentazioni create dall'autrice, dove vengono illustrati **ormeggi** e **ancoraggi**. Per ogni isola, oltre a ormeggi, ancoraggi e campo boe, sono evidenziati i **numeri utili**, le **ordinanze**, i **pericoli** e soprattutto le **attrazioni turistiche** dove il vacanziere potrà cogliere e apprezzare lo spettacolo della natura e della "sicilianità" in tutte le sue sfaccettature.

Piacevole l'idea di inserire dei riferimenti scritti nelle tante **foto** presenti nel libro, magari per identificare un capo, un'isola, una località o una punta. Tanto guida e un po' meno portolano, l'approccio è decisamente più **turistico**, ma le informazioni riportate sono tante e precise.



Guida Nautica delle Isole Eolie

**Portolano cartografico 3 (Tirreno Centrale, Tirreno Meridionale, Sardegna)**

**Seconda edizione 2020**

di Luca Tonghini

Edizioni Il Frangente, Verona, luglio 2020

Pagine: 256, illustrate a colori

51,00 euro

**Guida Nautica delle Isole Eolie**

di Carolyn Berger

Lombardo Edizioni, 2020 - distribuito da Edizioni Il Frangente

Pagine: 132, illustrate a colori

25,00 euro.

Giuseppe Orrù