AGGIORNAMENTI AL 31-8-2021

PORTOLANO CARTOGRAFICO 3
Tirreno centrale, Tirreno meridionale, Sardegna

Luca Tonghini

III edizione 2021

ISBN: 978-88-3610-065-1

AMP PENISOLA DEL SINIS - ISOLA MAL DI VENTRE AREA H:

Sostituire le tavole n. 135 e 136. I testi aggiornati sono evidenziati in rosso.

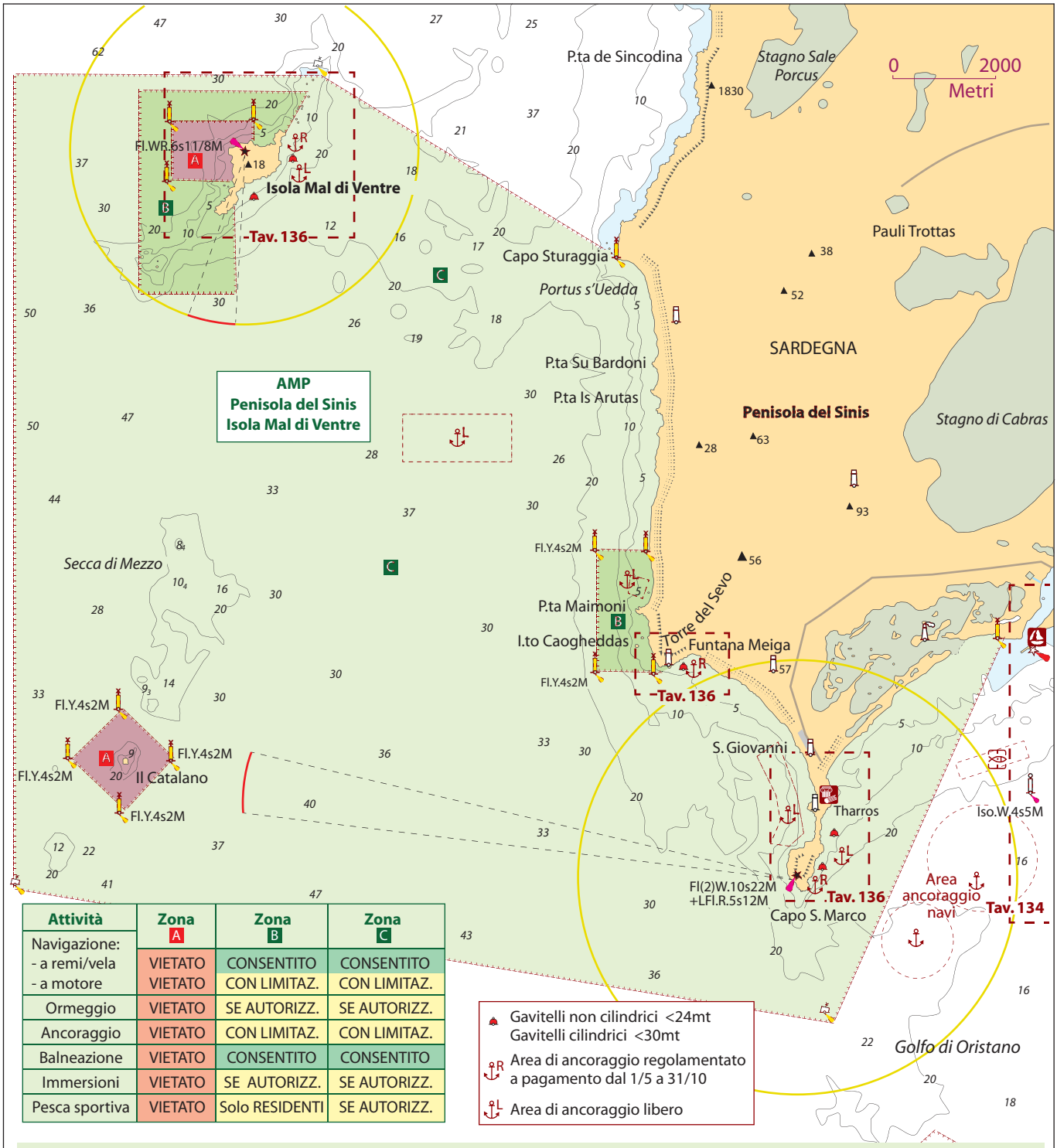

Attività	Zona A	Zona B	Zona C
Navigazione:			
- a remi/vela	VIETATO	CONSENTITO	CONSENTITO
- a motore	VIETATO	CON LIMITAZ.	CON LIMITAZ.
Ormeggio	VIETATO	SE AUTORIZZ.	SE AUTORIZZ.
Ancoraggio	VIETATO	CON LIMITAZ.	CON LIMITAZ.
Balneazione	VIETATO	CONSENTITO	CONSENTITO
Immersioni	VIETATO	SE AUTORIZZ.	SE AUTORIZZ.
Pesca sportiva	VIETATO	Solo RESIDENTI	SE AUTORIZZ.

Gavitelli non cilindrici <24mt
Gavitelli cilindrici <30mt

Area di ancoraggio regolamentato a pagamento dal 1/5 a 31/10

Area di ancoraggio libero

Area Marina Protetta Penisola del Sinis - Isola Mal di Ventre

Questa AMP occupa una superficie di circa 25.000 ettari ed è suddivisa in zone con diversi gradi di tutela e regolamentazione delle attività nautiche *(vedi tabella)*. Al suo interno è possibile ancorare nelle aree predisposte e delimitate da boe troncoconiche di colore giallo o ormeggiare ai gavitelli di colore giallo e arancione installati nei tratti di mare più sensibili e ricchi di Posidonia oceanica. Le aree di ancoraggio si dividono in "regolamentate" (dove dal 1/5 al 31/10 è necessaria l'autorizzazione dell'Ente Parco) e "libere" (dove non è necessaria l'autorizzazione dell'Ente Parco). Le autorizzazioni per l'ormeggio ai gavitelli e l'ancoraggio nelle aree regolamentate sono a pagamento e vanno richieste anticipatamente, on-line attraverso il sito web dell'Ente Parco che riporta anche tutte le istruzioni e le regole di utilizzo.

Zona A Riserva integrale Interdetta a tutte le attività che possano arrecare danno o disturbo all'ambiente marino. Vi sono consentite solo le attività di soccorso, sorveglianza, di servizio dell'Ente Gestore e le attività di ricerca scientifica autorizzate.

Zona B Riserva generale Sono consentiti: la navigazione a motore ai natanti, a velocità non superiore ai 5 nodi entro la distanza di 300m dalla costa, a velocità non superiore ai 10 nodi oltre 300m dalla costa; l'ormeggio nei campi boe dell'AMP; l'ancoraggio sia regolamentato che libero, esclusivamente nelle aree appositamente individuate dall'Ente Gestore e solo sui fondali sabbiosi o ciottolosi; la balneazione; le immersioni subacquee in apnea o con autorespiratori autorizzate e nei siti individuati dall'Ente Gestore.

Zona C Riserva parziale Rappresenta la fascia tampone tra le zone di maggior valore naturalistico e i settori esterni all'AMP. Oltre alle attività consentite nella zona B, all'interno di quest'area, previa autorizzazione dell'Ente Gestore è consentita la piccola pesca sportiva.

AMP Sinis-Isola Mal di Ventre - Corso Italia, 108 Cabras (OR) ☎ +39 0783 391097- info.ampsinis@comune.cabras.or.it - www.areamarinasinis.it

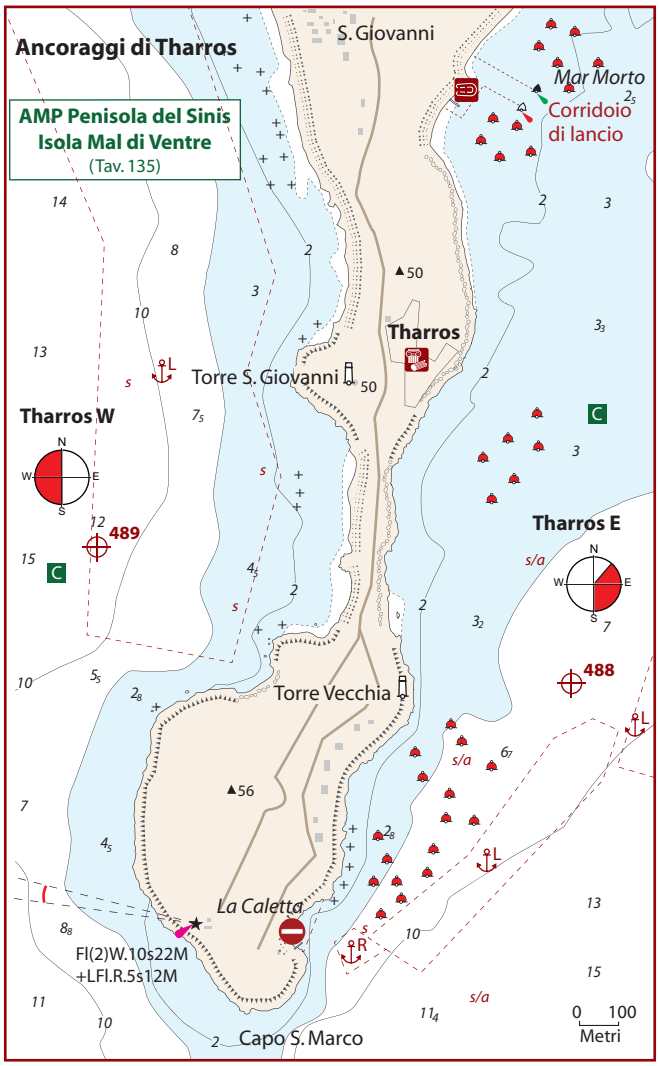

Sito archeologico di Tharros

Sulla penisola del Sinis tra S. Giovanni e Capo S. Marco si trova il magnifico sito archeologico di Tharros. L'antica città, sorta nei pressi di un villaggio nuragico, fu fondata verso la fine dell'VIII secolo a.C. e abbandonata verso il 1050 d.C. Durante i sui duemila anni di storia si susseguirono Cartaginesi, Fenici, Romani, Vandali e Bizantini.

cooperativa@penisoladelsinis.it - comunecabras@tiscali.it
www.penisoladelsinis.it

Ormeggi e ancoraggi Tharros E ⌖ **488** 39°51'.85N 008°26'.76E

L'Ente Gestore ha predisposto dei campi boe e delle aree di ancoraggio libero o regolamentato (al largo dalle prateria di Posidonia) che consentono di fare sosta nei pressi di Tharros. Per scendere a terra con il tender si deve utilizzare l'apposito corridoio delimitato da boe e attraccare all'apposito molo di imbarco/sbarco al quale si può anche ormeggiare un tender per soste fino a 3 ore .

Ancoraggi Tharros W ⌖ **489** 39°52'.23N 008°25'.91E

L'Ente Gestore ha individuato un'ampia area di ancoraggio libero. Dare fondo in 3-6m d'acqua su sabbia.

Funtana Meiga (Seu) ⌖ **490** 39°53'.74N 008°24'.53E

L'Ente Gestore ha predisposto delle boe e dei punti di ancoraggio regolamentati (al largo dalle prateria di Posidonia). Dare fondo in 3-5m d'acqua su sabbia.

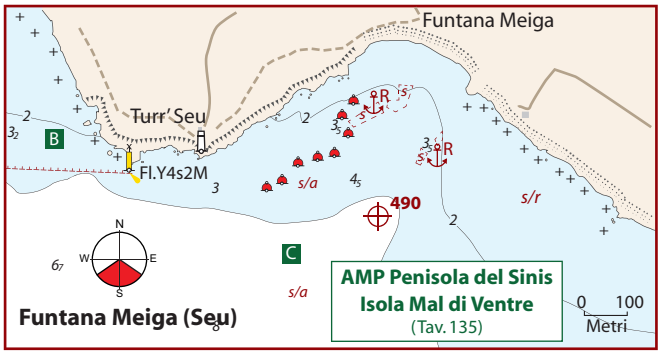

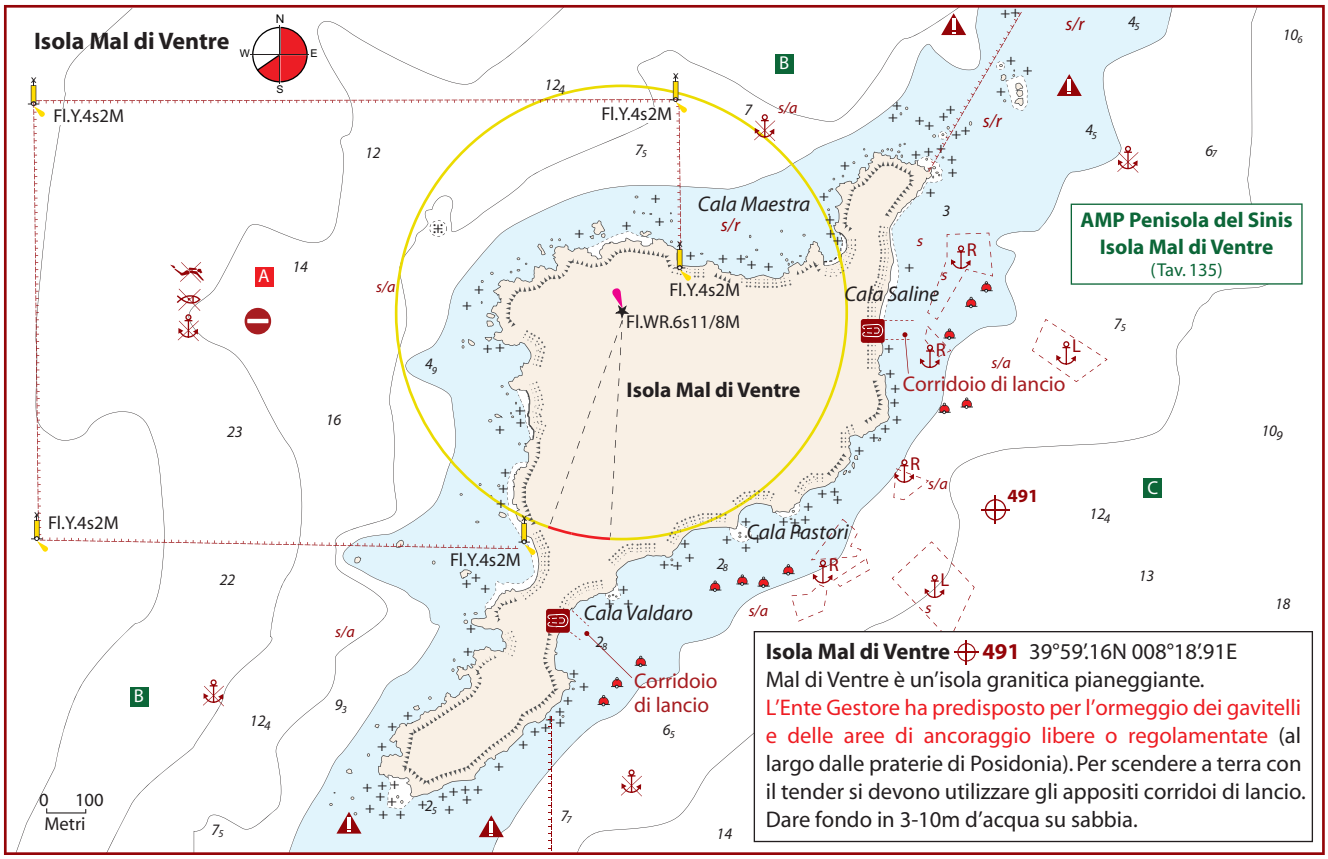

Isola Mal di Ventre ⌖ **491** 39°59'.16N 008°18'.91E

Mal di Ventre è un'isola granitica pianeggiante.

L'Ente Gestore ha predisposto per l'ormeggio dei gavitelli e delle aree di ancoraggio libere o regolamentate (al largo dalle praterie di Posidonia). Per scendere a terra con il tender si devono utilizzare gli appositi corridoi di lancio. Dare fondo in 3-10m d'acqua su sabbia.