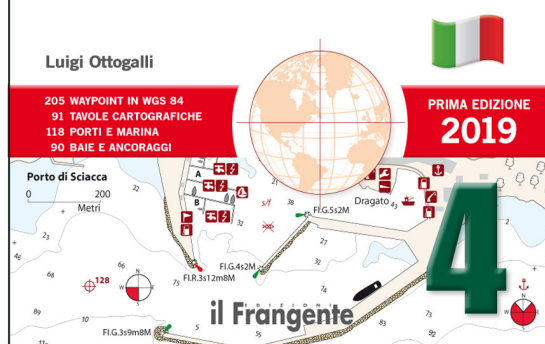


### PORTOLANO CARTOGRAFICO

**Tirreno meridionale  
Sicilia  
Canale di Sicilia  
Malta**



Genere	Portolano
Codice	FR 50
Autori	Luigi Ottogalli
Editore	Edizioni il Frangente
ISBN	978-88-85719-27-9
Edizione	I ed. 2019
Lingua	Italiano
Pagine	128 ill. a colori
Formato	A4
Rilegatura	Brossura
Prezzo	€ 39,00



## PORTOLANO CARTOGRAFICO 4

**Tirreno meridionale, Sicilia,  
Canale di Sicilia, Malta**

### PRIMA EDIZIONE 2019

La principale caratteristica di questo portolano cartografico sono le 91 tavole che illustrano in dettaglio tutti i possibili porti, approdi e ancoraggi dell'area di navigazione.

L'introduzione comprende una tavola con distanze e rotte principali, un elenco della cartografia tradizionale e digitale e informazioni meteorologiche generali.

L'area è suddivisa in sette macrozone, ognuna delle quali comprende due guide rapide di consultazione: la prima elenca i principali porti e marina con i relativi servizi (colonnine di erogazione acqua e corrente, carburante, assistenza tecnica, ecc.); la seconda riporta invece le baie in cui è possibile stare alla fonda, con le relative caratteristiche (protezione, natura del fondo, profondità, servizi a terra, ecc.). Basta dunque un rapido sguardo per essere in grado di scegliere la meta a seconda della propria imbarcazione e delle condizioni meteo.

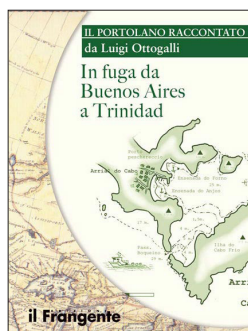
I 118 piani dei porti e 90 per baie e ancoraggi sono ampi e di facile consultazione grazie a una ricca gamma di pittogrammi. Brevi testi completano le informazioni di pilotaggio indispensabili per una navigazione sicura. In tutti i piani è presente un'icona dei venti di traversia.

**205 WAYPOINT IN WGS 84  
91 TAVOLE CARTOGRAFICHE  
118 PORTI E MARINA  
90 BAIE E ANCORAGGI**


### DELLO STESSO AUTORE



978-88-87297-43-0



978-88-87297-97-3



978-88-98023-71-4



978-88-98023-49-3



978-88-85719-38-5