

il Frangente
E D I Z I O N I

L'EDITORE CHE NAVIGA

CATALOGO 2025

VI ASPETTIAMO A...



BOOT

DÜSSELDORF - GENNAIO



**Sottocosta - Salone
Nautico del Medio
Adriatico**

PESCARA - MAGGIO



**Salone
internazionale
del libro**

TORINO - MAGGIO



**S[n] - Salone Nautico
di Genova**

GENOVA - SETTEMBRE



**SNIM - Salone
Nautico di Puglia**

BRINDISI - OTTOBRE

INDICE

LA CASA EDITRICE	2
PORTOLANI	6
MANUALI	21
EDUCATIONAL - TITOLI PROFESSIONALI	30
EDUCATIONAL - PATENTE NAUTICA	31
NARRATIVA	40
LIBRI PER PICCOLI MARINAI	54
FRANGENTE ARTE	58
PUBBLICAZIONI IIM	78
CARTE NAUTICHE IIM	82
CARTE NAUTICHE IMRAY	89
NV CHARTS	93



LA CASA EDITRICE

L'EDITORE CHE NAVIGA

La nostra è una casa editrice indipendente fondata nel 1996, dedicata esclusivamente alla cultura del mare e alla navigazione da diporto. L'idea nasce dal connubio tra Antonio Penati, navigatore oceanico, e Luisa Bresciani, traduttrice con una buona esperienza nel settore della nautica. Portolani, manuali e narrativa sono i tre assi portanti della nostra produzione editoriale, che ad oggi conta oltre 200 titoli. Siamo altamente specializzati nella patente nautica, con titoli di ampia divulgazione e strumenti per il carteggio.

L'evoluzione dell'editoria nel mondo digitale ci vede impegnati anche nella produzione di E-book e App.

All'attività editoriale abbiamo affiancato la distribuzione di carte nautiche di vari istituti idrografici, complementi indispensabili per la navigazione.

Per nostro diletto, abbiamo creato una linea di stampe artistiche a soggetto marinaro, che offrono un piacevole complemento decorativo alla barca o alla casa.

Verona è la città che ospita la nostra casa editrice, i cui uffici rievocano un ambiente vintage dai colori mediterranei all'interno di un palazzo quattrocentesco in via Gaetano Trezza nel cuore di Veronetta, uno dei quartieri storici della città, a viabilità libera.

La nostra filosofia è soddisfare al meglio le esigenze degli appassionati del mare, dal neofita fino al navigante più esperto.



Luisa Bresciani, con un background di traduttrice nel settore nautico, e Antonio Penati, navigatore per oltre cinquant'anni in tutti gli oceani a bordo delle sue imbarcazioni *Stefral III* e *Lycia*, sono al timone della casa editrice che hanno fondato nel 1996.



I nostri uffici sono a Verona in via Gaetano Trezza 12, in un palazzo storico del quartiere di Veronetta.



Lara Birolli - Ufficio grafico

Creativa di natura, intraprende gli studi artistici e si appassiona alla grafica e alla fotografia collaborando con varie agenzie pubblicitarie.

Al Frangente dal 2006, segue la produzione editoriale dai preventivi alla grafica fino ai controlli pre stampa.



Camilla Amendola - Redazione

Precisa e curiosa, dopo gli studi umanistici si dedica all'editoria per poter imparare ogni giorno qualcosa di nuovo.

Nel suo ruolo di editor, si occupa principalmente dei testi di narrativa, di cui cura i rapporti con gli autori, l'editing e l'impaginazione.



Giulia Cocchio - Comunicazione

In sinergia con i nuovi trend editoriali, si occupa del piano di comunicazione e dei social media attraverso un'efficace interazione con gli autori e gli interlocutori esterni.

Cura anche la produzione degli ebook e segue in ogni dettaglio la programmazione delle manifestazioni fieristiche.






Gaia Formenti - Amministrazione e commerciale

Organizzata e intraprendente, al Frangente è diventata ben presto una risorsa indispensabile e segue a tutto tondo la gestione dell'ufficio commerciale e amministrativo.



Nicolò Roina - Cartografia e logistica

Diplomato all'Istituto Nautico di Venezia, approda al Frangente per seguire la sua passione per il mare e la navigazione. Si occupa dell'aggiornamento delle carte nautiche e della logistica. Partecipa inoltre a rilievi cartografici a bordo del s/y *Lycia*.



Chiara Freddi - Web master

Conclusi gli studi all'ISIA di Urbino, collabora con diverse agenzie, approfondendo grafica, impaginazione, comunicazione e web design.

Al Frangente dal 2009, oggi cura tutti gli aspetti multimediali della casa editrice.

I PORTOLANI CARTOGRAFICI

La costa punto per punto con tutte le informazioni utili al navigante

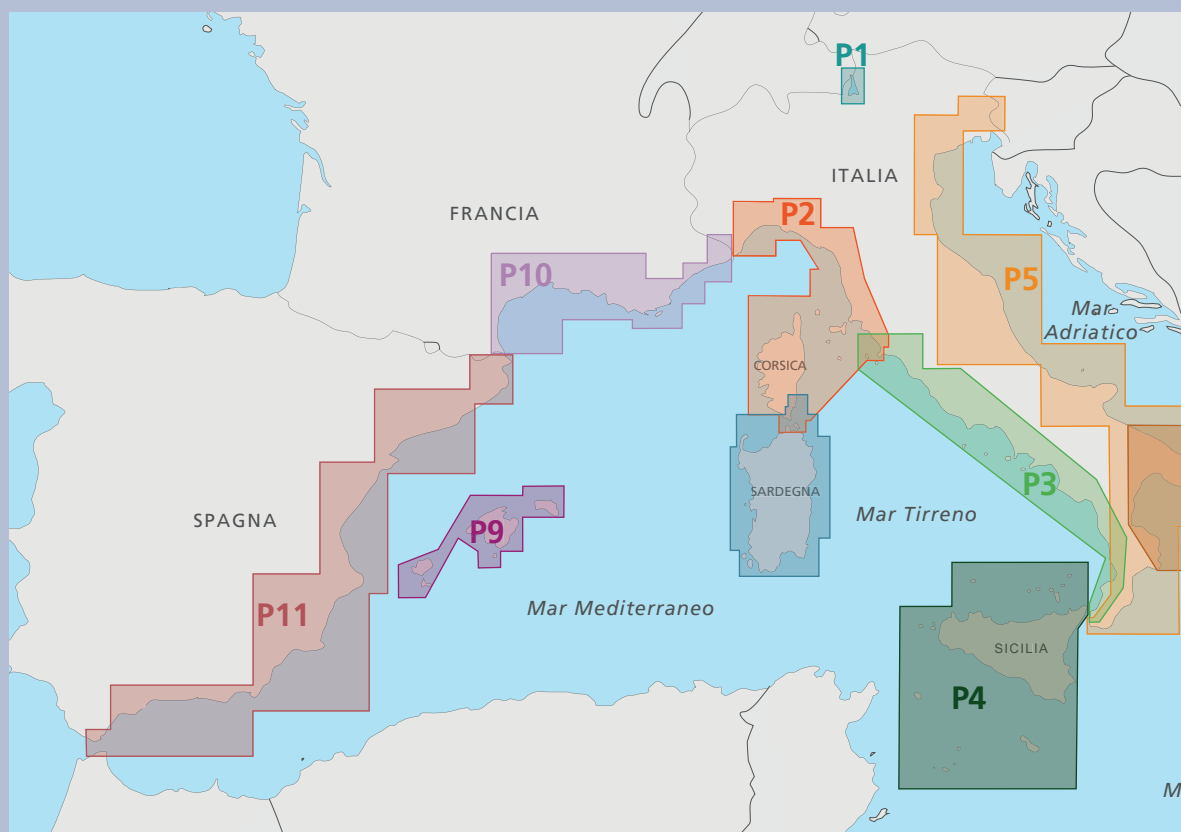
Questi portolani sono stati realizzati per consentire una rapida consultazione delle informazioni di navigazione mediante una serie di tavole cartografiche che illustrano piani di porti, approdi e ancoraggi.

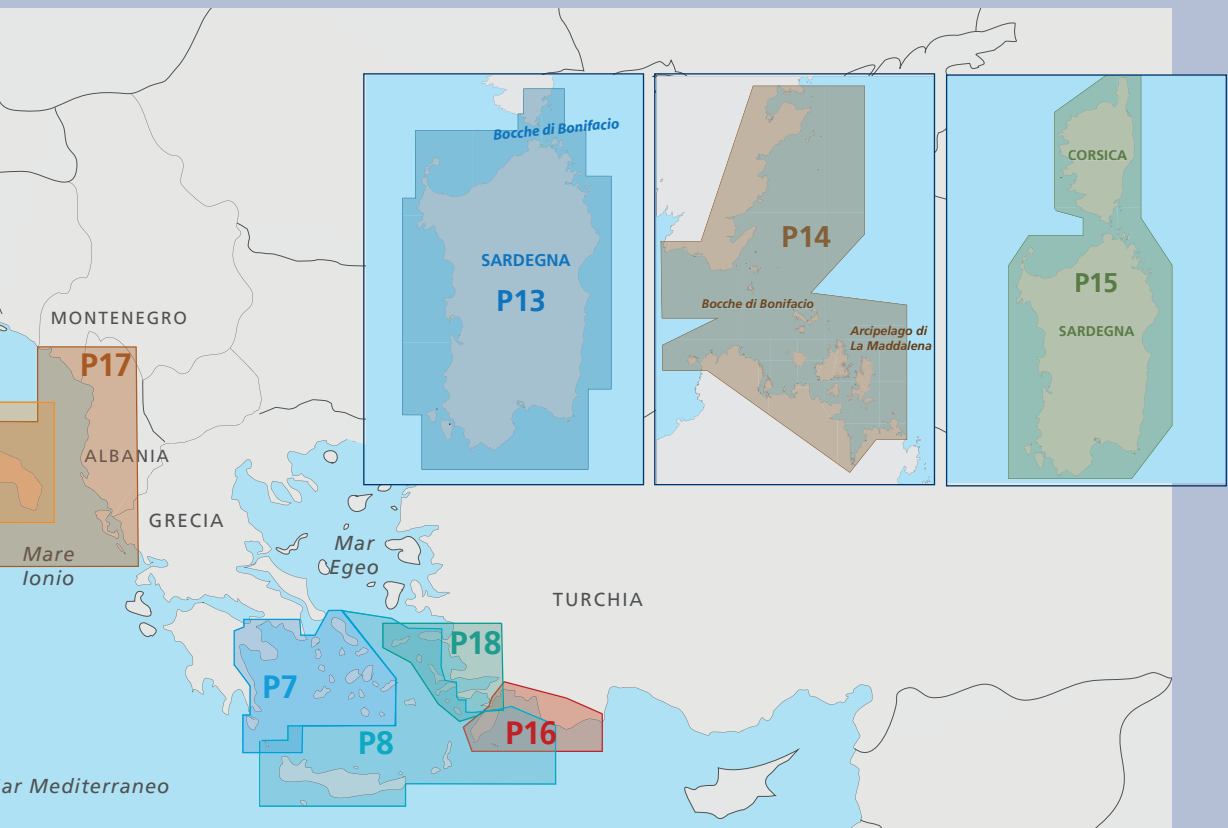
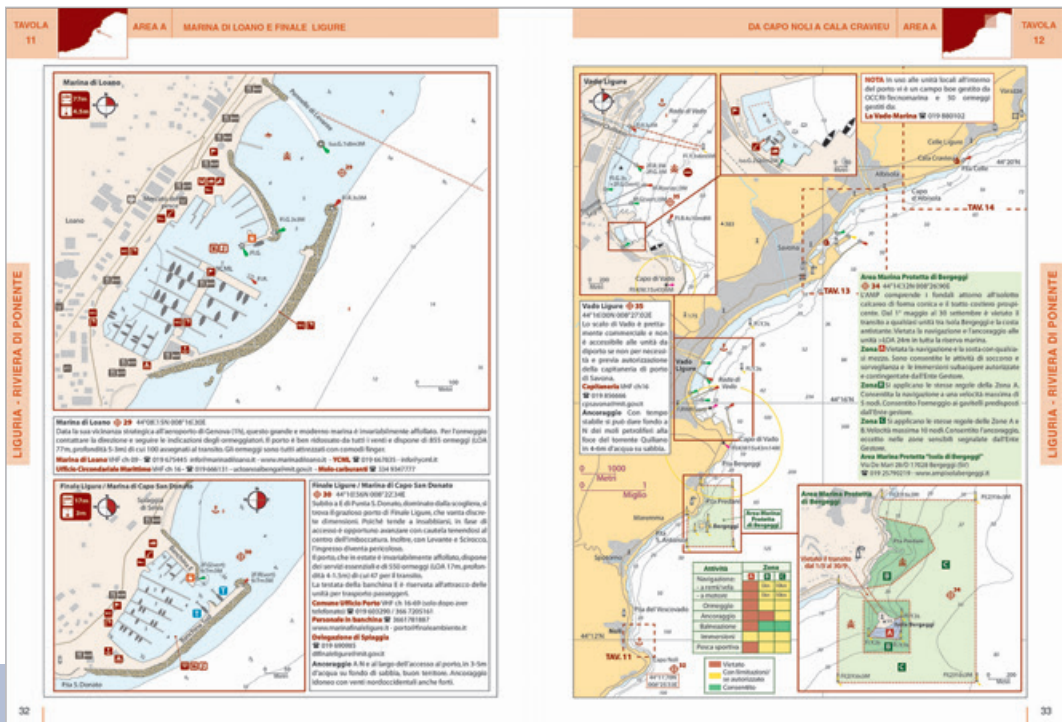
L'introduzione fornisce informazioni generali, distanze e rotte principali, carte nautiche utili e informazioni meteorologiche. Inoltre una guida rapida permette di consultare i servizi dei principali porti e marina, basta dunque un rapido sguardo per scegliere il porto più adatto.

I numerosi piani di porti e baie sono pensati per essere consultati in modo facile e immediato tramite una ricca gamma di pittogrammi. Brevi testi completano le note di pilotaggio, indispensabili per una navigazione sicura.

- WP in WGS 84 di navigazione costiera e atterraggio
- distanze e rotte principali
- informazioni meteo
- carte nautiche dell'area di navigazione
- icona dei venti di traversia per porti e ancoraggi
- icona lunghezza e pescaggio massimi consentiti
- pittogrammi dei servizi portuali e a terra
- guida rapida dei WP e servizi per il diporto

IL PIANO DELLA COLLANA









TUTTI I PORTOLANI
CARTOGRAFICI
SONO
**CONSULTABILI
ANCHE ONLINE**
IN FORMATO PDF:
USA IL CODICE
ASSOCIATO
AL LIBRO



I MINIPORTOLANI



IL PORTOLANO LEGGERO
ED ECONOMICO,
IDEALE PER PIANIFICARE
CROCIERE A BREVE RAGGIO



PORTOLANI CARTOGRAFICI IN TEDESCO



PORTOLANI CARTOGRAFICI IN INGLESE



PORTOLANI IMRAY



Pianifica
la tua crociera
IN MEDITERRANEO

I portolani della celebre casa editrice inglese Imray Laurie Norie & Wilson sono testi di riferimento oramai collaudati per pianificare la propria crociera e navigare in modo facile e sicuro.

L'introduzione è ampia e illustra l'area di navigazione sotto ogni aspetto (formalità, meteo, strutture dedicate al diporto, peculiarità locali, ecc.).


Le note di pilotaggio sono accompagnate da numerose foto di porti, approdi e ancoraggi, e piani nautici sia generali che di dettaglio. All'inizio di ogni capitolo si trovano note meteorologiche, rotte possibili, segnalamenti luminosi principali, aree vietate e porti d'ingresso specifici dell'area.

L'aspetto grafico dei piani rispecchia le carte nautiche per il diporto prodotte da Imray (vedi p. 89).



- note di pilotaggio ampie e descrittive
- piani generali e di dettaglio
- foto di porti, approdi e ancoraggi
- informazioni generali dell'area di navigazione, formalità d'ingresso, servizi per il diporto, clima e meteorologia
- approvvigionamenti, gastronomia, flora e fauna, profilo storico





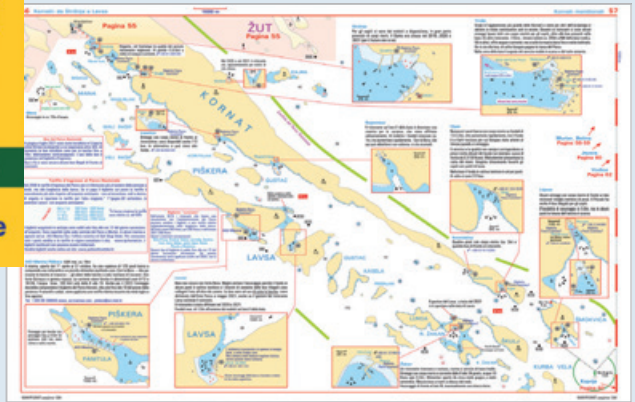
L'ORIGINALE!



888 CROAZIA SLOVENIA E MONTENEGRO



Karl-H. Beständig

Un portolano collaudatissimo, giunto nell'edizione originale tedesca alla 36^{ma} edizione. L'autore aggiorna meticolosamente tutte le notizie nautiche, meteo e i servizi per il diporto che riguardano le innumerevoli isole, rade e insenature che caratterizzano la costa adriatica orientale.



COMPATTO • COMPLETO
AGGIORNATO • AFFIDABILE


GUIDA NAUTICA DELLE ISOLE EOLIE



LAGO DI GARDA & LAGO D'ISEO

Scopri il piacere di navigare nei nostri laghi, ricchi di storia e bellezze naturali

IL PORTOLANO CHE NAVIGA TRA PORTI E CURIOSITÀ



Oltre alle informazioni nautiche l'autore riporta numerose notizie e curiosità sulla storia e sulle tradizioni lacustri. I testi sono arricchiti da originali disegni realizzati a china.

ISOLE E PERIPLI

Un viaggio lungo le coste di Sardegna e Corsica alla scoperta di due isole ricchissime non solo di baie e panorami incantevoli ma anche di storia, tradizioni, arte e gastronomia.




Anche in eBook

Anche in eBook



LUNGHE ROTTE




Anche in eBook

IN VIAGGIO
ALLA SCOPERTA
DEL MARE
EGEO...









PORTOLANI DI TUTTO IL MONDO














Anche in eBook



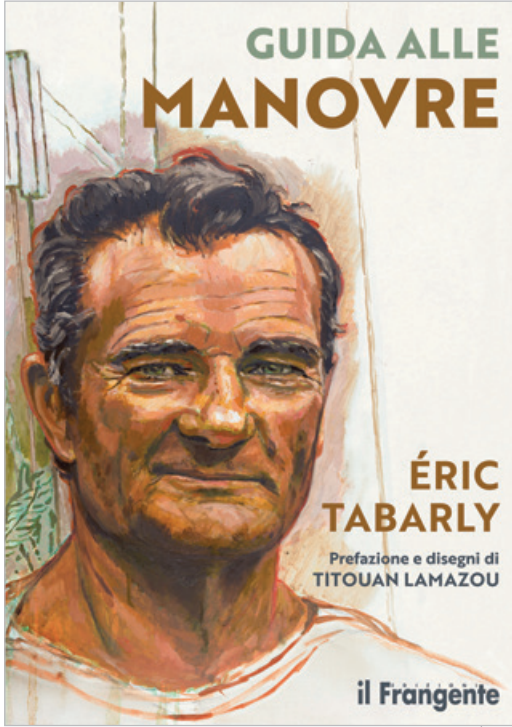
Anche in eBook



PORTOLANI DI TUTTO IL MONDO







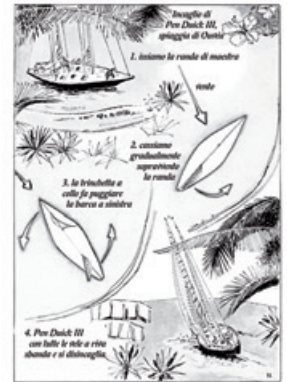
GUIDA ALLE MANOVRE

Éric Tabarly

Nel 1977 Éric Tabarly chiese a Titouan Lamazou, imbarcato sul *Pen Duick VI*, d'illustrare il manuale sulle manovre che stava redigendo. Il risultato è questa *Guida alle manovre*, pubblicata per la prima volta in Francia nel 1978. Una vera summa dell'immensa esperienza acquisita da Éric Tabarly in un'intera esistenza dedicata alla navigazione.


Per fortuna non tutti gli incagli sono disastrosi. Nella maggior parte dei casi è possibile distaccarsi rapidamente con i propri mezzi. Tornando all'atterraggio di *Pen Duick III* sullo scoglio di Ouessant fu così che accadde nel capitolo Amarraggi: la barca si era ammassata parallelamente alla spiaggia, con il vento e la marea che la spingevano verso terra. C'era un vento più o meno di 20 nodi, che innescò il movimento di scivolo con un angolo di circa 45°. Dovremmo quindi far venire la barca per traversi di bolina, muore a dritta, perpendicolarmente alla spiaggia e così la prua viene di largo. Abbiamo tolto la vela di innanzi - che sul *Pen Duick III* ammonta a quattro, era la vela di poppa - e l'abbiamo cacciata al centro. La barca ha iniziato a ruotare e siamo così riusciti a metterla con il vento in prua. Abbiamo quindi tolto la trinchetta a dritta, costata a dritta, per puggiare a sinistra. A questo punto abbiamo cacciato la trinchetta normalmente, e la marea in modo da mantenere la barca perpendicolare alla spiaggia. Per sfondare e avere forza propulsiva, abbiamo tolto la vela di mezzana e la genova grande, per subito ammainare non appena la barca si è distaccata, perché aveva troppa superficie per il vento che c'era. *Pen Duick III* era davvero una barca che facilitava una simile manovra. La chiglia curva, con un bulbo di sponda ben ancorata, è ideale per far ruotare una barca incagliata. Impossibile ruotarla con una chiglia lunga. Inoltre le attrezzature di poppa o di banchi favoriscono, in caso d'incaglio, la manovra per far ruotare la barca e metterla con la prua controvento. A seconda della barca, quindi, cambiano le manovre per distaccarsi, possono essere più o meno facili, coronate da successi oppure no. Le barche a chiglia lunga non hanno nessuna possibilità di distaccarsi con la vela, a meno che non vadano in secca di bolina e con la marea crescente. Quando l'incaglio avviene adagio adagio, possono senz'altro ruotarsi con il motore, altrimenti avranno bisogno di un innalzamento, oppure dovranno portarsi qualche ancora con il gommone e tonnellaggi. Per le altre barche con una chiglia mediamente lunga o corta, ecco qualche esempio di distacco a vela. In questi esempi di incaglio lungo una costa o un boscaiuolo, si suppone che il fondale aumenti nella direzione da cui proviene la barca.

IL VENTO SOFFIA DALLA COSTA PERPENDICOLARMENTE. In questo caso l'incaglio avviene di bolina stretta, occorre quindi ammainare la vela di poppa. Adatto il fuoco può fare promettere di puggiare fino al gran lecco. Si dovrà tirare di nuovo la vela di poppa, estendendo che faccia ancora troppo presto. Non si esiti, se necessario, a tirare una spinnaker.



UN'OPERA ORamai MITICA,
CHE RIMANE TUTTORA UN
RIFERIMENTO IMPRESCINDIBILE
PER OGNI VELISTA

TUTTI GLI ARGOMENTI DELLA NAVIGAZIONE COSTIERA E D'ALTURA




Stefano Malagoli e Stefano Poli

FLOW CHARTS DEL MOTORE DIESEL MARINO

Il guasto - La diagnosi - La cura

Un pratico vademecum tecnico che ti guida passo passo, attraverso diagrammi basati su domande e risposte, alla risoluzione dei più comuni inconvenienti del motore.


**SECONDA
EDIZIONE**


Rilegatura a spirale con pagine plastificate, ideale da tenere a bordo.



Anche in eBook



Anche in eBook

CORROSIONE IN BARCA

Teoria, diagnosi e interventi pratici a bordo

Giulio Mazzolini

Conoscere e prevenire la corrosione è vitale per la sicurezza e l'integrità dell'imbarcazione.

Un manuale corredato da numerose immagini, pensato per diportisti e costruttori navali.

CONTENUTO

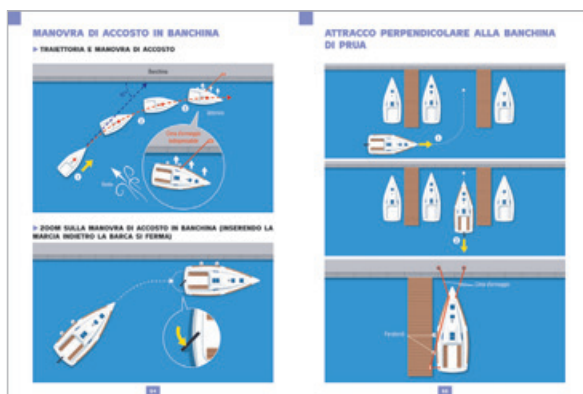
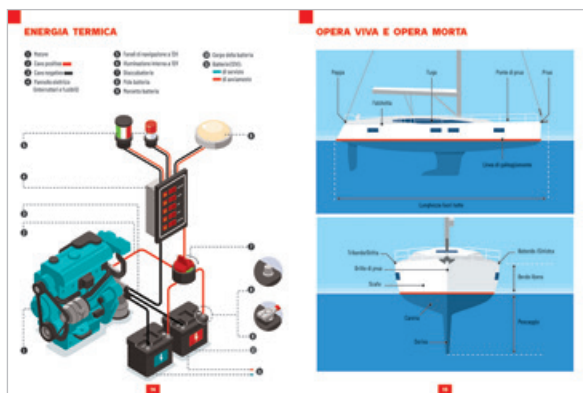
1. Storia della corrosione
2. La corrosione galvanica
3. La corrosione per correnti vaganti
4. I metalli
5. Prevenzione, protezione e controllo
6. Gli anodi
7. Gli impianti elettrici
8. Scafi in fibra di carbonio
9. La chiglia
10. I test
11. Casi pratici



SECONDA
EDIZIONE

LA VELA PER IMMAGINI

Un manuale a illustrazioni per capire la vela in modo semplice e immediato.



Anche in eBook

Anche in eBook



Anche in eBook



Anche in eBook



Anche in eBook

NAVIGARE IN SICUREZZA CON CATTIVO TEMPO

Tom Cunliffe



Anche in eBook

Il cattivo tempo in mare è un pericolo sempre in agguato e neppure l'assidua consultazione delle previsioni meteo può annullare la possibilità di incappare in una burrasca. L'obiettivo di questo volume è fornire a tutti una solida preparazione così che, sia che si debba affrontare raffiche di vento forza 6 lungo la costa, sia che ci si trovi nel bel mezzo di grandi onde oceaniche, si sarà pienamente consapevoli delle proprie opzioni e in grado di gestire la situazione in sicurezza.

CONTENUTO

- Vento e onde
- Preparare la barca per l'alto mare
- Equipaggio
- Condurre la barca
- Navigazione
- Strategie, tattiche e meteo
- Prestazioni della barca
- Come affrontare una burrasca
- Cercare riparo da una tempesta
- Emergenze
- Zattera di salvataggio - ultima ratio
- Richiedere soccorso

MAMMA & MARINAIA

Sara Rossini

Dopo vent'anni di navigazione, di cui sedici con bimbi a bordo, ho deciso di racchiudere in queste pagine non solo consigli pratici per chi vuole navigare con i più piccoli, ma anche la storia di come io e la mia famiglia abbiamo sfidato le convenzioni per seguire il nostro sogno: vivere su una barca a vela.

I vari capitoli rispondono alle domande che i bambini fanno prima di salire in barca, esprimendo spesso gli stessi dubbi dei loro genitori. Ai suggerimenti si intreccia il racconto delle esperienze vissute a bordo da due genitori che hanno fatto scelte fuori dall'ordinario per regalare ai propri figli ricordi straordinari.



Anche in eBook



La fotografia di un'insolita famiglia italiana che ha scelto uno scafo come mura domestiche e il mare come fondamenta.



LA MANUTENZIONE DELLA BARCA

Albert Brel

Per imparare facilmente come:

- fare carena
- applicare l'antifouling
- posizionare gli anodi sacrificali
- intervenire sull'osmosi
- ripinturare lo scafo
- mantenere in buono stato parabordi, oblò e protezioni
- riparare piccoli danni allo scafo
- riparare elettrodomestici e apparecchiature

I QUADERNI DEL NOSTROMO

I fondamentali della
navigazione...
sempre sottomano!

**Libro
+
webAPP**

Con webAPP per
apprendere ed esercitarsi
in modo interattivo!



Anche in eBook




Anche in eBook



Anche in eBook



Anche in eBook




Anche in eBook



Anche in eBook

500 GRANELLI D'ESPERIENZA

L'esperienza nautica di Franco Malingri e l'estro di Enea Riboldi uniti in questa guida illustrata degli...
errori da non fare in barca!



Un pratico
bloc-notes
a quadretti
per gli appunti
con i venti
del mondo.



Un pratico
bloc-notes
a quadretti
per gli appunti
con i proverbi
marinari.

**NOVITÀ**[illegible]

NAVIGAZIONE

[illegible]

PORTI E MARINA

[illegible]

ANCORAGGI

[illegible]

RIFORMIMENTI



Anche in eBook



Anche in eBook



Anche in eBook



18 skipper italiani
in giro per il mondo
con le loro storie
e fantastiche ricette da barca

TESTI SCIENTIFICI



ESERCIZIARIO DI NAVIGAZIONE ASTRONOMICA

Guida ragionata al punto nave astronomico. 30 esercizi complessi su tutti gli aspetti della navigazione astronomica




Scopo di questo manuale è l'acquisizione degli strumenti concettuali e operativi per il calcolo del punto nave astronomico con le osservazioni di astri eseguite con il sestante.

Il manuale è rivolto a coloro che devono sostenere qualsiasi esame sull'argomento (maturità, titoli professionali italiani e inglesi, patente per nave da diporto). Il manuale comprende 30 esercizi svolti con un vasto apparato di figure esplicative, approfondimenti concettuali e procedure a confronto.

UFFICIALE DI NAVIGAZIONE DEL DIPORTO DI SECONDA CLASSE

Tutti gli argomenti del programma d'esame teorico per conseguimento del titolo professionale



NOVITÀ

Il nuovo titolo professionale semplificato di Ufficiale di Navigazione del Diporto di 2° classe permette ai professionisti del mare di operare con la qualifica di comandante a bordo di imbarcazioni e navi da diporto di stazza lorda non superiore a 200 GT.

In questo manuale sono trattati in modo esaustivo tutti gli argomenti del programma ministeriale con l'ausilio di un consistente apparato di illustrazioni a colori e 112 contenuti multimediali consultabili tramite QR Code.

NAVIGATOR'S MANUAL

Prontuario completo per Allievi e Ufficiali di Coperta della Marina Mercantile



Anche in eBook

Un manuale completo per gli Allievi e gli Ufficiali di Navigazione, utile in particolare per la preparazione agli esami di abilitazione dei titoli professionali.

Ogni argomento è trattato con un linguaggio chiaro ed essenziale ed è corredato da un ricco apparato di immagini e illustrazioni grafiche. Il manuale rappresenta un testo valido anche per gli studenti dell'Istituto Tecnico Trasporti e Logistica e per coloro che intendono sostenere l'esame per il conseguimento della patente nautica.

L'AUTRICE



Miriam Lettori è skipper in possesso di abilitazione al comando per navi da diporto e Ufficiale del Diporto. Esperta velista FIV, istruttrice nautica da oltre trent'anni, vive e lavora tra la Lombardia e la Sardegna tenendo corsi per il conseguimento della patente nautica entro/oltre 12 miglia a vela e a motore e per navi da diporto.

TUTTI TESTI E LE APP SONO AGGIORNATI AL **SISTEMA D'ESAME** IN VIGORE DA **MAGGIO 2022**

TUTTO PER LA
PATENTE NAUTICA

IL MANUALE DELLA PATENTE

Il manuale di riferimento per conseguire la patente nautica entro 12 miglia e senza alcun limite dalla costa. XI edizione aggiornata al sistema d'esame entrato in vigore nel 2022.

Un testo collaudatissimo e molto apprezzato per la chiarezza espositiva e le numerose immagini. L'ultima edizione è arricchita da **80 VIDEOTUTORIAL** relativi agli argomenti trattati: delle vere e proprie lezioni animate per spiegare al meglio gli argomenti più complessi. Basta inquadrare i QR code presenti nel libro per accedere direttamente alla classe virtuale di Miriam Lettori.





Tutti i quiz ministeriali in vigore dal 2022, unificati per le abilitazioni entro 12M e senza alcun limite dalla costa



Il nuovo "patentino" per la navigazione esclusivamente diurna entro 6 miglia dalla costa a partire dai 16 anni.

In abbinamento al manuale:

- 40 videotutorial
- i quiz ministeriali scaricabili in formato PDF
- accesso online al testo tramite codice univoco
- sezione quiz gratuita della WebApp interattiva



Tutti i 50 esercizi di carteggio d'ESAME entro 12 miglia dalla costa a vela e a motore
65 VIDEOTUTORIAL




100 esercizi di carteggio con difficoltà progressiva sulle carte 5/D e 42/D
33 VIDEOTUTORIAL



Tutti i 35 problemi di carteggio d'ESAME senza limiti dalla costa a vela e a motore
135 AUDIOTUTORIAL


I PUNTI DI FORZA DEI NOSTRI MANUALI

- testi sempre aggiornati
- per ogni problema di carteggio troverete la descrizione, l'esecuzione dei vari passaggi e la soluzione
- lo svolgimento viene riportato graficamente sulla carta didattica di riferimento
- video o audiotutorial che facilitano la comprensione: la lezione di Miriam Lettori a casa tua!



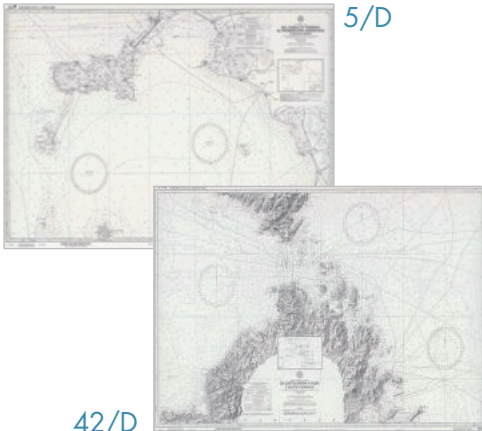
CARTE DIDATTICHE

CARTA 5/D A SETTORI in uso per l'esame di patente entro 12 miglia



La confezione contiene i 3 settori della carta didattica 5/D in 5 copie per ogni settore.

Carte in uso per l'esame di patente senza alcun limite dalla costa



42/D

ALTRE CARTE DIDATTICHE

- 9/D Da Capo Circeo a Ischia e Isole Pontine
- 39/D Da Punta Tagliamento a Pula
- 282/D Ancoraggi tra La Maddalena e la costa nord della Sardegna
- 324/D Arcipelago di La Maddalena - Foglio Est
- 325/D Arcipelago di La Maddalena - Foglio Ovest
- 326/D Bocche di Bonifacio
- 432/D Dal Mar Balearico al Mar Tirreno
- 434/D Mar Ligure, Mar Tirreno e stretto di Sicilia
- 913/D Da Piombino a Fiumicino e coste orientali della Corsica
- 924/D Da Porto Corsini all'isola di Pag

APP QUIZ

Preparati all'esame in modo semplice, immediato e divertente con le nostre App!




- 183 schede illustrate sugli argomenti d'esame, arricchite da animazioni e audio-lezioni
- tutti i quiz base e vela
- 175 schede facsimile di simulazione d'esame a tempo
- sezione RIPASSO, dove puoi ritrovare i quiz che hai salvato in fase di studio sui quali tornare ad esercitarti

Inquadra il QR code e guarda il video per scoprire tutte le funzionalità dell'APP QUIZ



Blocco moduli ministeriali
esame di carteggio
entro 12 miglia



Blocco
millimetrato

CORREDI PATENTE NAUTICA TUTTO IL NECESSARIO PER PREP



STR 01

CORREDO CARTEGGIO
NAUTICO PROFESSIONALE



STR 02

CORREDO CARTEGGIO
NAUTICO SCUOLA



STR 03

CORREDO CARTEGGIO
PATENTE NAUTICA
ENTRO 12 MIGLIA



STR 08

CORREDO CARTEGGIO NAUTICO
ESERCIZI SULLE CARTE
5/D e 42/D



STR 09

CORREDO PER LA
SOLUZIONE GRAFICA DEGLI
ESERCIZI SULLE CORRENTI



STR 11

CORREDO CARTEGGIO
NAUTICO SAILOR



PARARSI ALL'ESAME



CONFEZIONATI IN ROBUSTE
SCATOLE PER GARANTIRE UNA
PERFETTA PROTEZIONE
DEI MATERIALI



COMPASSI NAUTICI E SQUADRETTE

COMPASSO NAUTICO IN
OTTONE CROMATO 19 cm

NF 29



Compasso nautico in ottone cromato 19 cm a punte fisse arrotondate. Regolazione con tolleranze centesimali.

COMPASSO NAUTICO IN
METALLO SATINATO 18 cm

NF 30



Compasso nautico in metallo satinato 18 cm a punte fisse. Regolazione con tolleranze centesimali.

COMPASSO NAUTICO
SATINATO 18 cm E MATITA

NF 34



Compasso nautico in metallo satinato 18 cm a punte fisse e matita portamine con temperamine.

SEI UN NEOFITA DEL
CARTEGGIO? IMPARA
A USARE COMPASSO E
SQUADRETTE PER FARE
IL PUNTO NAVE SULLA
CARTA CON IL NOSTRO
MANUALE PROPEDEUTICO

"Imparare a carteggiare.
100 esercizi sulle carte
5/D e 42/D"

COMPASSO NAUTICO IN
OTTONE 19 cm E MATITA

NF 35



Compasso nautico in ottone 19 cm a punte fisse arrotondate e matita portamine con temperamine.

COMPASSO NAUTICO 17,5 cm
A PUNTE SOTTILI

NF 40



Compasso nautico in ottone nichelato con doppia punta fissa, lunghezza: 17,5 cm per lunghe misurazioni.

SQUADRETTA NAUTICA
DIDATTICA

SN 26



Squadretta nautica didattica bicolore con maniglie a incastro, ipotenusa 26 cm.

SQUADRETTA NEUTRA
DA APOGGIO

SN 26 N



Squadretta neutra da appoggio, ipotenusa cm 26.

SQUADRETTA NAUTICA
PROFESSIONALE

SN 28



Squadretta nautica professionale in plexiglass bicolore con maniglia avvitata, ipotenusa cm 28.

SCHEDE TECNICHE

Pratiche schede che sintetizzano gli argomenti per chi deve sostenere l'esame di patente o da tenere in barca come utile promemoria


Formato A5 (10x15 cm)

METEOROLOGIA



COMP 9

USO DELLE SQUADRETTE



COMP 10

PROCEDURA CHIAMATA DISTRESS




COMP 12

ANCORE E CATENA




COMP 14

FORMULE PATENTE NAUTICA SENZA LIMITI



COMP 16

QUESITI DI NAVIGAZIONE NOTTURNA E DIURNA



COMP 19

LE SCHEDE DELLO SKIPPER (A4, plastificate)



COMP 18



COMP 21



COMP 20




SEGNALI NOTTURNI
DIURNI E SONORI*



CHECK LIST
MOTORE



DOTAZIONI DI
SICUREZZA



COMP 23

CONFEZIONE 3 SCHEDE

Acquistabili singolarmente
o in un'unica confezione.

* Obbligatoria per natanti e
unità da diporto oltre 6M

TABELLONI AD USO DIDATTICO

- dimensioni: 70x100 cm
- PVC opaco da 0,3 mm, resistente e durevole ma pieghevole
- stampa antiriflesso con colori UV brillanti
- due occhielli in metallo sul lato superiore
- spediti in robusto tubo cartonato



TUTTI I TABELLONI IN FORMATO PDF ABBONAMENTO 15 MESI

TAB 00



LA BARCA A VELA

TAB 01




LA BARCA A MOTORE

TAB 02




BUSSOLA E MAGNETISMO

TAB 03



LA DERIVA

TAB 04



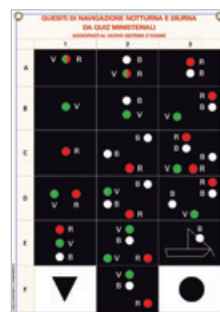
LO SCARROCCIO

TAB 05



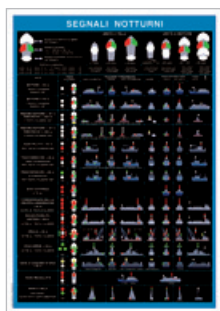
I RILEVAMENTI

TAB 06



QUESTI DI NAVIGAZIONE NOTTURNA E DIURNA

TAB 07



SEGNALI NOTTURNI

TAB 08



PRECEDENZE E PREVENZIONE ABBORDI

TAB 09



DOTAZIONI DI SICUREZZA

TAB 10



ION



IL MOTORE DIESEL



VHF - CARATTERISTICHE E PROCEDURE



METEOROLOGIA

SEGNALI DIURNI E
SEGNALI SONORI



LO SCAFO IN LEGNO



CODICE INTERNAZIONALE
DEI SEGNALI



A.I.S.M. / I.A.L.A.

ROSA DEI VENTI



RAPPRESENTAZIONE DI MERCATORE



LA ZATTERA



TAB 22

romanzi storici
esploratori
subacquea
ironia
cultura marinara
storia della marineria
traversata atlantica
N A V I G A Z I O N E
autobiografie
alisei
mediterraneo
luoghi e isole
barca a vela
filibustieri
esploratori
cultura marinara
naufrazi
grandi regate
thriller
navigatori
viaggi a vela
romanzi storici
grandi navigatori
GIRO DEL MONDO
OCEANO
pirati
storia della marineria
racconti di viaggio
arte marinara
thriller
diari di bordo
diari di bordo
diari di bordo
GIRO DEL MONDO
racconti
OCEANO
navigatori italiani
storia della marineria
BIOGRAFIE
racconti di viaggio
corsari
viaggi a vela
autobiografie
storie di mare
romanzi
grandi regate
mari del sud
esplorazioni
velieri
rotte
traversata atlantica
barca a vela
fumetti
GIALLI DEL MARE



Anche in eBook



Anche in eBook



Anche in eBook



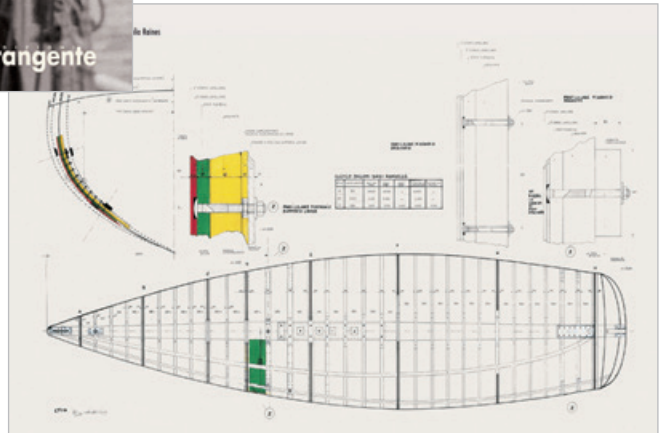
Antonio Penati

LA COSTRUZIONE DI UN SOGNO


Le rotte e gli incontri del cutter *Lycia* e del suo comandante

Un'avventura durata undici anni, dai grattacieli di New York alle palafitte della Papua, attraverso tutti gli oceani del mondo, ma sempre con l'obiettivo di tornare nell'amato Mediterraneo.

Il giro del mondo di Antonio:
un sogno costruito
poco per volta,
a partire dalla barca,
con coraggio e
determinazione.



Anche in eBook



Anche in eBook



La vita, le imprese e la tragica scomparsa di grandi navigatori che non hanno mai fatto ritorno.



Anche in eBook



Anche in eBook



Anche in eBook



Anche in eBook



"Sogna, costruisci, naviga."
L'incredibile storia dell'inventore dei catamarani da viaggio.



Anche in eBook



Anche in eBook



Anche in eBook



Anche in eBook



Anche in eBook



Anche in eBook



Anche in eBook



Anche in eBook

NOVITÀ

ANDREA PESTARINI

Il tempo immobile

Anche in eBook

IL TEMPO IMMOBILE

Andrea Pestarini

Andrea si racconta, senza maschere e senza finzioni. Racconta la sua vita, il suo modo di vivere il mare, questa continua ricerca di risposte a domande dimenticate. Parafrasando nuovamente Vecchioni, qui c'è Andrea con le sue favole, fuori il mondo con le sue storie.



Anche in eBook



Anche in eBook



Anche in eBook

STORIE DAGLI ABISSI di Paolo Ponga



Anche in eBook

Appassionato di relitti, si immerge sempre due volte: la prima sott'acqua, la seconda nella storia della nave affondata e degli uomini che la governavano.

NOVITÀ



LIBRO MULTIMEDIALE:
scopri tutte le foto
e i video delle immersioni
mediante le mappe
interattive e i QR code
presenti in ogni capitolo.



Anche in eBook



Solo in eBook



Solo in eBook



Anche in eBook



Anche in eBook



Solo in eBook



Anche in eBook



Anche in eBook



Anche in eBook





Anche in eBook



Anche in eBook



Anche in eBook



Anche in eBook



Solo in eBook



Anche in eBook



Anche in eBook



Anche in eBook



Anche in eBook



Anche in eBook



Anche in eBook

GIANFRANCO VANAGOLLI unisce l'accurata ricerca storica a una voce narrante delicata e incisiva in grado di dar vita a figure umane incredibilmente reali.

NOVITÀ



Anche in eBook



Anche in eBook



Anche in eBook

NOVITÀ

Mario Fabris

LE INTERVISTE DI RTM

20 personaggi del mare si raccontano

Entrando nelle volte della libreria del Frangente, in Via Gaetano Trezza, sugli scaffali molti velisti rimanevano in silenzio... da questo silenzio rumoroso è nata l'idea di incontrare uno di loro ogni mese e raccontare la sua storia. Navigatori e personaggi legati al mondo del mare si sono succeduti nel pozzetto di RTM per un'intervista, una chiacchierata, un confronto: le loro voci sono raccolte in questo libro.



RTM
Rotte di Tutto il Mondo
il tam-tam del mare

LE INTERVISTE DI RTM
Rotte di Tutto il Mondo

20 personaggi
del mare
si raccontano

Anno
2024

il Frangente

Angelo Preden	Andrea Pestarini	Anna e Paolo
Davide Zerbinati	Michele Zambelli	Margherita Pelaschier
Paolo Liberati	Gino Corcione	Marco Nannini
Alex Carozzo	Nini Sanna	Giovanni Malquori
Antonio Coppi	Antonio Solero	Grande Laguna
Omero Moretti	Antonio Sanson	Andrea Cestari
Jasna Tuta	Riccardo Tosetto	



Anche in eBook



Anche in eBook



Anche in eBook



NOVITÀ

Susy Zappa

Racconti al faro

Memorie e leggende
dell'isola di Batz



Seguimi
tra i fari



Isola di Batz, Enez Van in bretone: un piccolo lembo di terra affacciato sulla Manica, dove fioriscono piante tropicali, punteggiato dal giallo cangiante delle ginestre, impregnato dell'aroma selvatico del finocchio marino. In questo stupefacente microcosmo si intrecciano le storie di Yannick, il guardiano del faro, che ogni notte, tra le pagine ingiallite dei libri stipati nella sua piccola biblioteca, svela misteri, miti e leggende dell'isola.



Anche in eBook



Anche in eBook



Anche in eBook




Anche in eBook



Solo in eBook



Anche in eBook



Anche in eBook



Anche in eBook



Anche in eBook




Anche in eBook



Anche in eBook



Anche in eBook



Anche in eBook

I THRILLER DI NINI SANNA



Anche in eBook



Anche in eBook



Anche in eBook



Anche in eBook



Anche in eBook



Anche in eBook




Anche in eBook




Anche in eBook



Anche in eBook



Anche in eBook



I GIALLI DEL MARE

Giunto a Napoli come amministratore di condominio, Napoleone Esposito scopre ben presto la sua vera vocazione: catturare i delinquenti, preferibilmente a bordo di *Maria*, la sua barca a vela.

Un investigatore perspicace, indomito e pure orbo è il protagonista di questi gialli sagaci e irriverenti intrisi di gustosa "napoletanità".

Anche in eBook



Anche in eBook



Anche in eBook



Anche in eBook



Tre personaggi, tre periodi storici, tre viaggi sul mare, lungo strade d'acqua talvolta semplici e piane, talvolta tragiche e terrificanti, talvolta affascinanti e misteriose, ma ciascuna diretta verso la realizzazione di un particolare destino.



Anche in eBook



Anche in eBook

COLLANA EFFEMERA di Paolo Dell'Oro



Libri ricchi di
notizie nautiche
e storico-culturali
che non possono
mancare nella
biblioteca di bordo
degli appassionati
del mare



Anche in eBook

Anche in eBook



PERCHÉ LE ACCIUGHE FANNO IL PALLONE

e altre storie dal mare

Paguri, cozze, acciughe, ricci e tante altre creature marine ti accompagneranno alla scoperta di un mondo sommerso che riempie di stupore e ammirazione. *Perché le acciughe fanno il pallone* è una raccolta di racconti scritta per tutti quei bambini che amano il mare e, almeno una volta, hanno zampettato sugli scogli alla ricerca di granchi, polpi, pesciolini e conchigliette.

La bellezza delle sirene

Il grande pesce

La paura dei gamberi

La bruttezza delle bavose

Le chele dei granchi

Lo scoglio perfetto,
ovvero la guerra tra
cozze e patelle

La diversità dei cavallucci




Doi però non parlò. Invece cominciò a inspirare tutta l'acqua che aveva di fronte. Qualsiasi cosa si trovasse davanti a lei finiva nella sua grande bocca: pesci, molluschi, crostacei e tanto plancton. Nulla si salvava. Anche Bob e David si sentirono risucchiare da un vortice potentissimo. Provarono a scappare, ma non ci fu niente da fare, la corrente era troppo forte e ben presto sparirono dentro le fauci della balena.

«Bob, aggrappati a me», gridò David tendendogli la mano. Bob l'afferrò e vide che l'amico si stava tenendo saldamente a uno dei denti di Doi.

«Aiutoo! Aiutoo!» gridarono i due con tutto il fiato che avevano in corpo, ma nessuno li sentì. La balena richiuse la bocca e il turbinio d'acqua si

SCRIVI IL TUO DIARIO DI BORDO!

Impara a parlare
come un
vero marinaio!




Scopri le isole più
strane del mondo!



IL MIO AMICO DELFINO


Un divertente raccontino in italiano e in inglese
con pagine da colorare!




SCOPRIAMO LA VITA A BORDO!

Manuale per aspiranti marinai

Questo libro ti insegna a prepararti alla tua prima esperienza in barca e a scoprire tutto ciò che puoi fare a bordo. Imparerai anche a garantire la tua sicurezza e a trovare il tuo posto nell'equipaggio rispettando le regole di bordo. Imparerai a riconoscere i segnali e gli animali del mare, il vocabolario marinaresco e come fare i nodi. Insomma, questo piccolo libro ti farà scoprire quanto è divertente navigare!



- Preparati alla tua prima navigazione
- Adotta un comportamento corretto a bordo
- Impara a diventare un vero marinaio
- Scopri le attività all'ancora e in navigazione



QUATTRO BAMBINI E UNA MANCIATA DI SIRENE

Marina Grasso



QUATTRO BAMBINI E UNA MANCIATA DI SIRENE

«Cavoli, il filo, è magnifico! Sembra di essere al parco acquatico, ma è ancora più divertente!» esclamarono i quattro bambini.

Il barco nuotava così compatto che i due bambini venivano trascinati dalla corrente e non avevano neanche bisogno di nuotare.


«Ehi! Adesso sì che è una pacchia! Guarda che bello, sono circondati dai colori dell'arcobaleno!» aggiunse Filippo, immerso in quell'infinità di piccole creature coloratissime.

È sì, che fino ad allora non aveva aperto bocca ma aveva osservato la reazione dei ragazzi a quel nuovo mondo, intervenne: «Questo è uno dei tesori di cui vi avevo parlato: la bellezza e la varietà dei colori del mare!».

I piccoli pesci presto li superavano perché nuotavano molto più velocemente di loro, ma poco dopo i ragazzi sentirono una corrente fortissima provenire dalla loro sponda e vennero lateralmente spinti da un vortice che gli passò accanto facendogli fare tre capriole su se stessi e avvilgendoli in una marea di bollicine.

«Wow! Che sbalfo!» commentò Matteo entusiasta mentre Filippo lo guardava ancora un po' sottopetto. «È anche meglio di Giardiniere, vero Filippo?»

35



Josep-Maria Gili e Begoña Vendrell

L'incredibile viaggio di Anna e Inaki alla scoperta del mondo degli abissi, che si rivela più simile alla terra di quanto abbiamo mai immaginato!





Corrado Cohen, pittore e appassionato velista, ha tratto ispirazione dal mondo dello yachting e della cartografia per creare un'originale quanto unica collezione di dipinti ad olio utilizzando come supporto cartaceo la carta nautica sulla quale dipingere yacht a vela. Dalle sue opere è stata realizzata una serie di stampe che riproducono fedelmente i colori originali. Un elemento di arredo raffinato che incontra il gusto degli appassionati del mare.

CORRADO COHEN

YACHT & CARTE NAUTICHE



SARDEGNA ANTICA

ART 01M 21 x 29,7 cm

ART 01L 32 x 46 cm



KAMANA IN ANTARTIDE

ART 02M 21 x 29,7 cm

ART 02L 32 x 46 cm

ART 02XL 43 x 63 cm



NEW YORK HARBOUR

ART 03M 21 x 29,7 cm

ART 03L 32 x 46 cm



GREEK ISLANDS

ART 11M 21 x 29,7 cm

ART 11L 32 x 46 cm



5,5M SU CARTA STORICA
JERSEY GUERNSEY

ART 14M 21 x 29,7 cm

ART 14L 32 x 46 cm



K4 ALLA ROLEX CUP
ALLE MALDIVE

ART 15M 21 x 29,7 cm

ART 15L 32 x 46 cm



LYCIA IN PAPUA NUOVA GUINEA

ART 04M 29,7 x 21 cm

ART 04L 46 x 32 cm

ART 04XL 63 x 43 cm



MAI STRACC IN PATAGONIA

ART 05M 29,7 x 21 cm

ART 05L 46 x 32 cm



BARCA ROSSA

ART 06M 29,7 x 21 cm

ART 06L 46 x 32 cm



BEATRICE B ALLA FONDA
IN CALATA MARCONI

ART 07M 29,7 x 21 cm

ART 07L 46 x 32 cm



DINGHIES SU PORTOFINO

ART 08M 29,7 x 21 cm

ART 08L 46 x 32 cm



ELEONORA B E PROMETEO
ALLA FONDA AL CANNONE

ART 09M 29,7 x 21 cm

ART 09L 46 x 32 cm



FIESTA IV SWAN 44 ALLE REGATE
DI ALASSIO 1978

ART 10M 29,7 x 21 cm


ART 10L 46 x 32 cm



INDISCHER OZEAN

ART 12M 29,7 x 21 cm

ART 12L 46 x 32 cm



5,5 M IN POPPA SU CARTA STORICA
DELL'ISOLA D'ELBA

ART 13M 29,7 x 21 cm

ART 13L 46 x 32 cm



MADEIRA

ART 16M 29,7 x 21 cm

ART 16L 46 x 32 cm



PLAN DE PORTOFIN

ART 17M 29,7 x 21 cm

ART 17L 46 x 32 cm



DINGHY SU PORTOFINO ANTICA

ART 18M 29,7 x 21 cm

ART 18L 46 x 32 cm



DINGHY SU CARTA STORICA
GOLFO DI VENEZIA

ART 19M 29,7 x 21 cm

ART 19L 46 x 32 cm



VENTO IN POPPA SU
PLAN DE PORTOFINO

ART 20M 29,7 x 21 cm

ART 20L 46 x 32 cm



IMPOPPATA A VENEZIA

ART 21M 29,7 x 21 cm

ART 21L 46 x 32 cm



REGATA DI DINGHY SU
CARTA DI PORTOFINO ANTICA

ART 22M 29,7 x 21 cm

ART 22L 46 x 32 cm



GIRAGLIA

ART 23M 29,7 x 21 cm

ART 23L 46 x 32 cm



OMBRE BLU

ART 24M 29,7 x 21 cm

ART 24L 46 x 32 cm

AMALIA MORETTI

ROSE DEI VENTI

I disegni sono realizzati con la tecnica dell'acquerello da Amalia Moretti, artista in Milano.

FLOREALE



RSV 01M
20 x 20 cm

ZEFIRO



RSV 02M
20 x 20 cm

CONCHIGLIE



RSV 03M
20 x 20 cm

MARINARESCA



RSV 04M
20 x 20 cm

SOLARE



RSV 05M
20 x 20 cm

PRIMAVERA




RSV 06M
20 x 20 cm

ELISABETTA D'ORO

FARI

Elisabetta D'Oro unisce la passione per il mare all'abilità nel disegno a pastello. Suo soggetto preferito sono i fari, luoghi affascinanti sospesi tra la libertà del mare e la sicurezza della terraferma, che la pittrice colleziona durante i suoi viaggi in giro per il mondo.




CAPE HATTERAS

FAML 01 15 X 21 cm




ISOLA DELLE BISCE

FAML 02 15 X 21 cm



ONGLOUS

FAML 03 15 X 21 cm



PORTSMOUTH HARBOUR

FAML 04 15 X 21 cm



PUNTA PALAU

FAML 05 15 X 21 cm



TIVERTON

FAML 06 15 X 21 cm




SINGAPORE

FAML 07 15 X 21 cm

SOFIA CANTELLI

CONCHIGLIE

Sofia Cantelli, illustratrice, ha realizzato queste tavole con la tecnica della pittura digitale che, grazie alla possibilità di una lavorazione molto stratificata, permette di giocare con le diversissime e complesse superfici delle varie conchiglie.



STROMBUS LISTERI

CNC 02 15 X 21 cm



TECTUS NILOTICUS

CNC 04 15 X 21 cm



GASTROPODA
STROMBOIDEA

CNC 06 15 X 21 cm




CYPRAEA TIGRIS

CNC 07 15 X 21 cm



CYMBIOLA
IMPERIALIS

CNC 10 15 X 21 cm




CYMBIOLA
VESPERTILIO

CNC 11 15 X 21 cm



CONUS MARMOREUS

CNC 12 15 X 21 cm



OLIVA PORPHYRIA

CNC 14 15 X 21 cm



Luca Ferron, originario del Lago Maggiore, l'interesse per le barche e la navigazione lo porta ben presto a regatare sul Lago di Garda.

Dal 1999 fa della sua passione un vero e proprio lavoro, diventando illustratore navale e creatore di modelli e mezzi scafi di yacht professionista.

Le sue opere sono riconosciute e apprezzate dai più famosi yacht club internazionali e da collezionisti di tutto il mondo.

I suoi disegni, dedicati alle imbarcazioni che hanno fatto la storia della nautica da diporto, sono realizzati a mano a partire dai progetti originali e dipinti ad acquerello, inchiostro e china secondo una tecnica affinata in ventiquattro anni di esperienza. Ne risultano opere di grande precisione e raffinatezza.

LUCA FERRON

marine workshop



RIVA TRITONE

LUF21M A4 29,7 x 21 cm

LUF21L A3 42 x 29,7 cm



RIVA AQUARAMA

LUF22M A4 29,7 x 21 cm

LUF22L A3 42 x 29,7 cm



S&S SWAN 65

LUF18M A4 29,7 x 21 cm

LUF18L A3 42 x 29,7 cm



RIVA ARISTON

LUF20M A4 29,7 x 21 cm

LUF20L A3 42 x 29,7 cm



RIVA JUNIOR

LUF19M A4 29,7 x 21 cm

LUF19L A3 42 x 29,7 cm



ALEPH

LUF01S A5 21 x 15 cm

LUF01M A4 29,7 x 21 cm

LUF01L A3 42 x 29,7 cm



ALINGHI

LUF02S A5 21 x 15 cm
LUF02M A4 29,7 x 21 cm
LUF02L A3 42 x 29,7 cm



ALPA 11.50

LUF03S A5 21 x 15 cm
LUF03M A4 29,7 x 21 cm
LUF03L A3 42 x 29,7 cm



AZZURRA

LUF04S A5 21 x 15 cm
LUF04M A4 29,7 x 21 cm
LUF04L A3 42 x 29,7 cm



CERIDA

LUF05S A5 21 x 15 cm
LUF05M A4 29,7 x 21 cm
LUF05L A3 42 x 29,7 cm



CONCORDIA YAWL

LUF06S A5 21 x 15 cm
LUF06M A4 29,7 x 21 cm
LUF06L A3 42 x 29,7 cm



DINGHY 12'

LUF07S A5 21 x 15 cm
LUF07M A4 29,7 x 21 cm
LUF07L A3 42 x 29,7 cm



ENDEAVOUR

LUF09S A5 21 x 15 cm
 LUF09M A4 29,7 x 21 cm
 LUF09L A3 42 x 29,7 cm



HALLBERG-RASSY 42

LUF10S A5 21 x 15 cm
 LUF10M A4 29,7 x 21 cm
 LUF10L A3 42 x 29,7 cm



HOLGER DANSKE

LUF11S A5 21 x 15 cm
 LUF11M A4 29,7 x 21 cm
 LUF11L A3 42 x 29,7 cm



OPTIMIST

LUF12S A5 21 x 15 cm
 LUF12M A4 29,7 x 21 cm
 LUF12L A3 42 x 29,7 cm



PEN DUICK

LUF14S A5 21 x 15 cm
 LUF14M A4 29,7 x 21 cm
 LUF14L A3 42 x 29,7 cm



S&S SWAN 48

LUF13S A5 21 x 15 cm
 LUF13M A4 29,7 x 21 cm
 LUF13L A3 42 x 29,7 cm



SHAMROCK V

LUF15S A5 21 x 15 cm
LUF15M A4 29,7 x 21 cm
LUF15L A3 42 x 29,7 cm



STORMY WEATHER

LUF16S A5 21 x 15 cm
LUF16M A4 29,7 x 21 cm
LUF16L A3 42 x 29,7 cm



SWAN 45

LUF17S A5 21 x 15 cm
LUF17M A4 29,7 x 21 cm
LUF17L A3 42 x 29,7 cm



SWAN 68/71

LUF08S A5 21 x 15 cm
LUF08M A4 29,7 x 21 cm
LUF08L A3 42 x 29,7 cm

CALENDARI




LUF27L 32 x 45



CALENDARI POSTER

LUF27S 15 x 23



Calendario a muro con
spirale sul lato corto
disponibile in due formati:
S - 15 x 23 cm
su carta Acquerello 160gr
L - 32x45 cm
su carta Acquerello 200gr

CALENDARIO POSTER
PEN DUICK

LUF25 50 x 70 cm

CALENDARIO POSTER
ENDEAVOUR

LUF24 50 x 70 cm

CALENDARIO POSTER
CLUB SWAN 50

LUF26 70 x 50 cm

CALENDARIO POSTER
S&S SWAN 65


LUF23 70 x 50 cm



SIMBOLI POLINESIANI

iMariDelSud.
byClausMiller


iMariDelSud. è il progetto che l'artista danese Claus Miller ha elaborato nel luogo che lo ha ispirato: la Polinesia. Il lavoro segue due diversi correnti di simbologie. La prima cattura e reinterpreta i segni dell'arte rupestre e dei tatuaggi dei vecchi maestri maori. La seconda trova ispirazione nella misteriosa e ancora indecifrata scrittura Rongorongo, originaria dell'isola di Pasqua, Rapa Nui.



KAUVAKA

Colui che dirige i canti sacri
a Rapa Nui


PLN 03M 20 x 20 cm



PLN 01M
20 x 20 cm

ONO


Il dio della musica, della pace e della fertilità nelle Isole Marchesi



PLN 02M
20 x 20 cm

TAGATA ROGO


Il messaggero di Rapa Nui



PLN 19M
20 x 20 cm

TE PITO TE HENUA

L'ombelico del mondo di Rapa Nui



PLN 04M
20 x 20 cm

RAVAII

Pescatore di Raiatea



PLN 05M
20 x 20 cm

ORO

Dio della guerra e della pace di Tahiti



PLN 06M
20 x 20 cm

HEKE MA KAU

Polipo solare che fluttua di Rapa Nui



PLN 07M
20 x 20 cm

VAI MÈ-AMA


Luna d'acqua di Rapa Nui



PLN 08M
20 x 20 cm

RONGO

Il dio creatore di Rapa Nui



PLN 09M
20 x 20 cm

ÀKOÀKO

Il canto per gli dei di
Rapa Nui



PLN 10M
20 x 20 cm

TANE MAHUTA


Il Dio della foresta delle
Isole Marchesi



PLN 11M
20 x 20 cm

HAWAIKI NUI VA'A

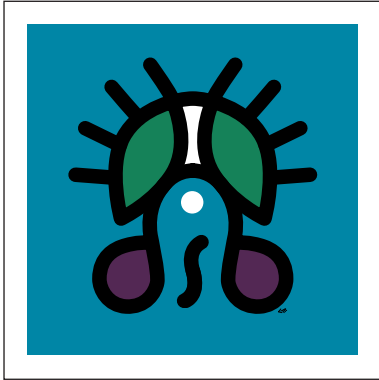
Raiatea e la gare delle canoe
polinesiane



PLN 12M
20 x 20 cm

HINA RUI RAA


La luna accoppiandosi con
l'oscurità creò il sole, Rapa Nui



PLN 13M
20 x 20 cm

TIKI-HINA - BLU


Il progenitore della prima donna,
dio della luna di Rapa Nui



PLN 14M
20 x 20 cm

TIKI-HINA - ARANCIONE

Il progenitore della prima donna,
dio della luna di Rapa Nui



PLN 15M
20 x 20 cm

TIKI-HINA - ROSSO

Il progenitore della prima donna,
dio della luna di Rapa Nui.



PLN 16M
20 x 20 cm

TAAROA

L'essere interiore, capostipite di tutte le
divinità, Polinesia francese



PLN 17M
20 x 20 cm

TAMURE

La danza Ori Tahiti



PLN 18M
20 x 20 cm

NEGONEGO

L'abbondanza a Rapa Nui


Artescienza

ANIMALI MARINI



OTARIA ORSINA SUBANTARTICA

AS 05L 46 x 32 cm



SQUALO PINNA NERA

AS 01L 46 x 32 cm



CEFALORINCO EUTROPIA

AS 02L 46 x 32 cm

Disegnatore e scultore di animali marini, Maurizio Würtz ha una lunga esperienza come docente universitario e nelle sue lezioni ha sempre cercato di stimolare la curiosità degli studenti mettendo in relazione l'arte e la scienza.

STAMPE IN FINE ART REALIZZATE
AD AEROGRAFO, MATITA E PASTELLO



ORSO POLARE

AS 06L 46 x 32 cm




SCORFANO DI FONDALE

AS 11M 29,7 x 21 cm

AS 11L 46 x 32 cm

STAMPE IN FINE ART REALIZZATE IN ACRILICO



PESCE CHIRURGO

AS 07M 29,7 x 21 cm


AS 07L 46 x 32 cm



TARTARUGA MARINA COMUNE

AS 08M 29,7 x 21 cm


AS 08L 46 x 32 cm



CASTAGNOLA ROSSA TROPICALE

AS 09M 29,7 x 21 cm

AS 09L 46 x 32 cm



PESCE PINZETTA

AS 10M 29,7 x 21 cm

AS 10L 46 x 32 cm

STAMPE IN FINE ART REALIZZATE CON TECNICA A OLIO



GRANCHIO DI FONDALE

AS 03M 29,7 x 21 cm

AS 03L 46 x 32 cm



GRANCEVOLA

AS 04M 29,7 x 21 cm

AS 04L 46 x 32 cm



PUBBLICAZIONI DELL'ISTITUTO IDROGRAFICO DELLA MARINA

RIVENDITORI UFFICIALI DAL 1999




Taccuino Marina Militare



Agenda nautica 2025



Giornale di bordo




Effemeridi nautiche 2025




P1 - Dal confine italo-francese a Marinella




P2 - Da Marina di Carrara a Sabaudia




P3 - Sardegna e Bocche di Bonifacio



P4 - Da Capo Circeo a Sarpì



P5 - Da Maratea a Leuca e Sicilia orientale



P6 - Sicilia meridionale e settentrionale



P7 - Da Santa Maria di Leuca a Senigallia



P8 - Da Marotta al confine italo-sloveno



Portolano del Mediterraneo - Parte 1



Portolano del Mediterraneo - Parte 2



Tavole di marea 2025




1111 Int 1
Simboli, abbreviazioni
termini in uso nelle
carte nautiche



Elenco dei fari e segnali
da nebbia



Radioservizi per la
navigazione - Parte 1



Radioservizi per la
navigazione - Parte 2



Atlante climatologico
del Mediterraneo



Le correnti di marea nello
Stretto di Messina



Tavole nautiche




Tavole delle distanze



Norme per prevenire
gli abbordi in mare



Atlante operativo delle
nubi sul mare



Carte meteorologiche
per l'utilizzazione dei
messaggi d'analisi



Carta del cielo stellato



Manuale
dell'ufficiale di rotta



Manuale essenziale sulla
carta di Mercatore



Basi misurate lungo
le coste d'Italia



Registro delle bussole



La bussola magnetica e
gli elementi compensatori



Magnetismo navale e
compensazione delle
bussole magnetiche



Tavole a soluzione diretta
per calcolo rette d'altezza
Latitudini 15°-29°




Tavole a soluzione diretta
per calcolo rette d'altezza
Latitudini 30°-45°




Brogliaccio meteo-nautico



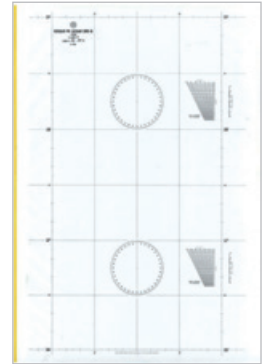
Norme per l'impiego e la conservazione delle dotazioni nautiche




Reticolato per carteggio su Lat. da 30° a 33° N




Reticolato per carteggio su Lat. da 33° a 36° N



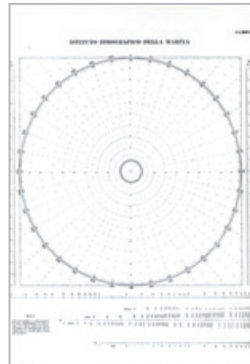
Reticolato per carteggio su Lat. da 36° a 39° N



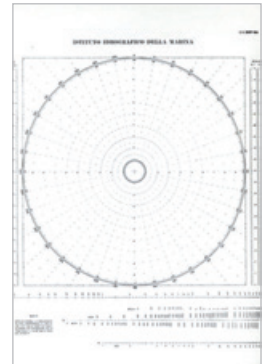
Reticolato per carteggio su Lat. da 41°30' a 44° N



Reticolato per carteggio su Lat. da 44° a 46°30' N



Rapportatore di diagramma grande

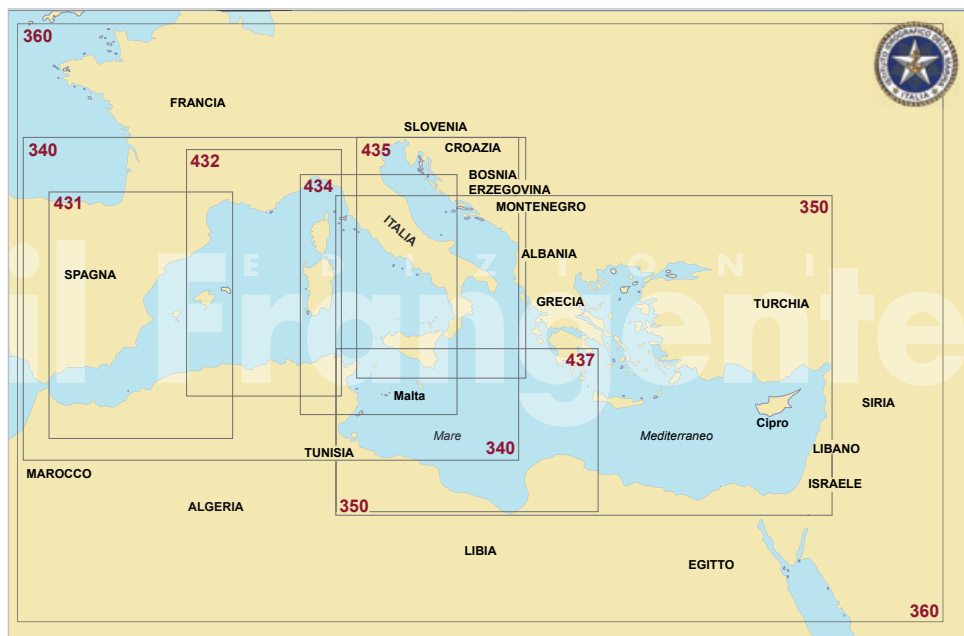


Rapportatore di diagramma piccolo

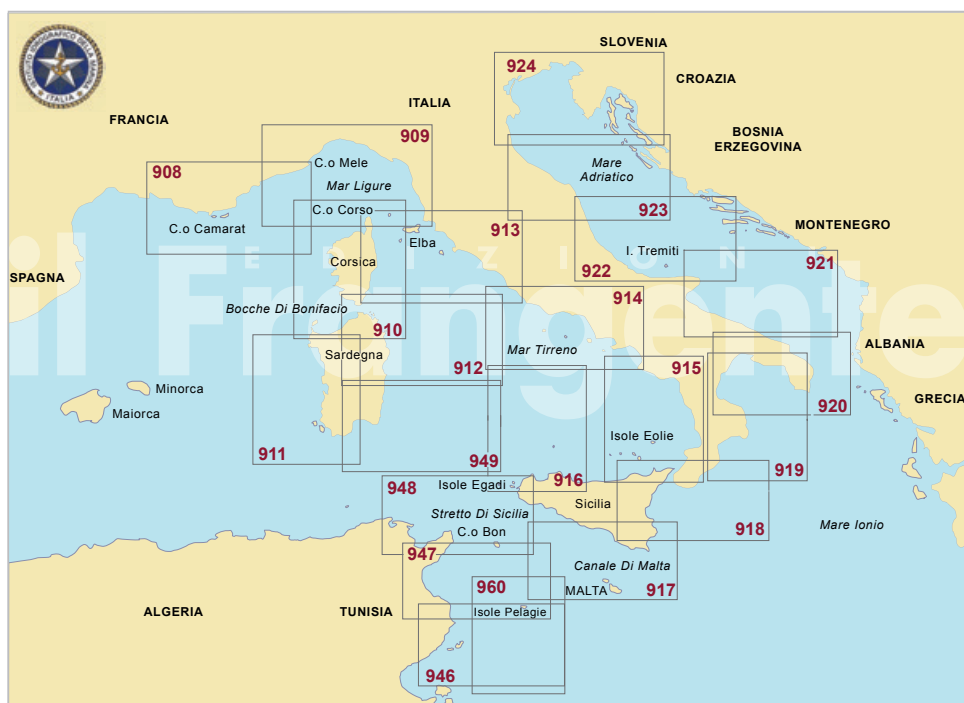


CARTE NAUTICHE DELL'ISTITUTO IDROGRAFICO DELLA MARINA

RIVENDITORI UFFICIALI DAL 1999

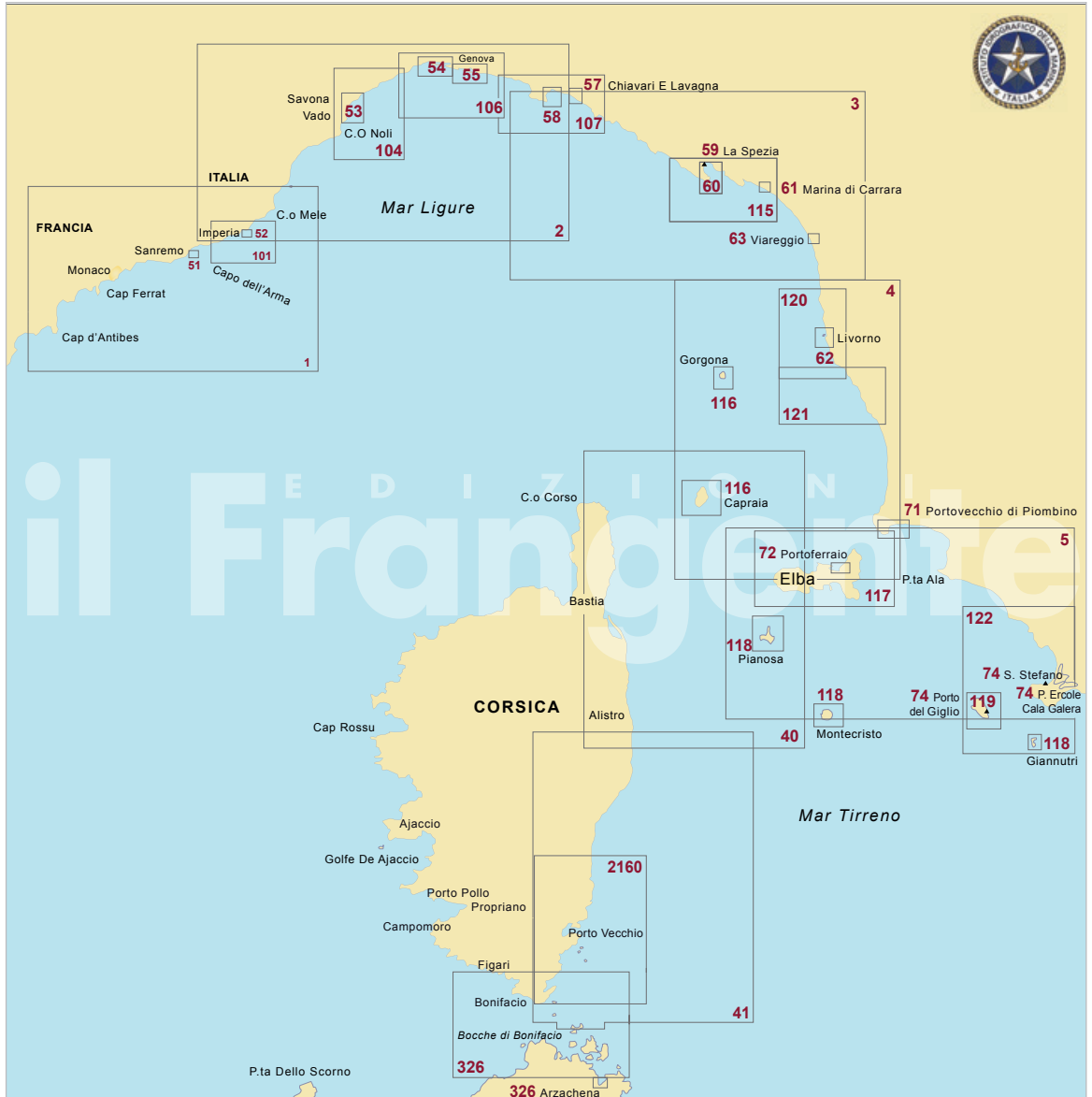


MEDITERRANEO



MARI D'ITALIA

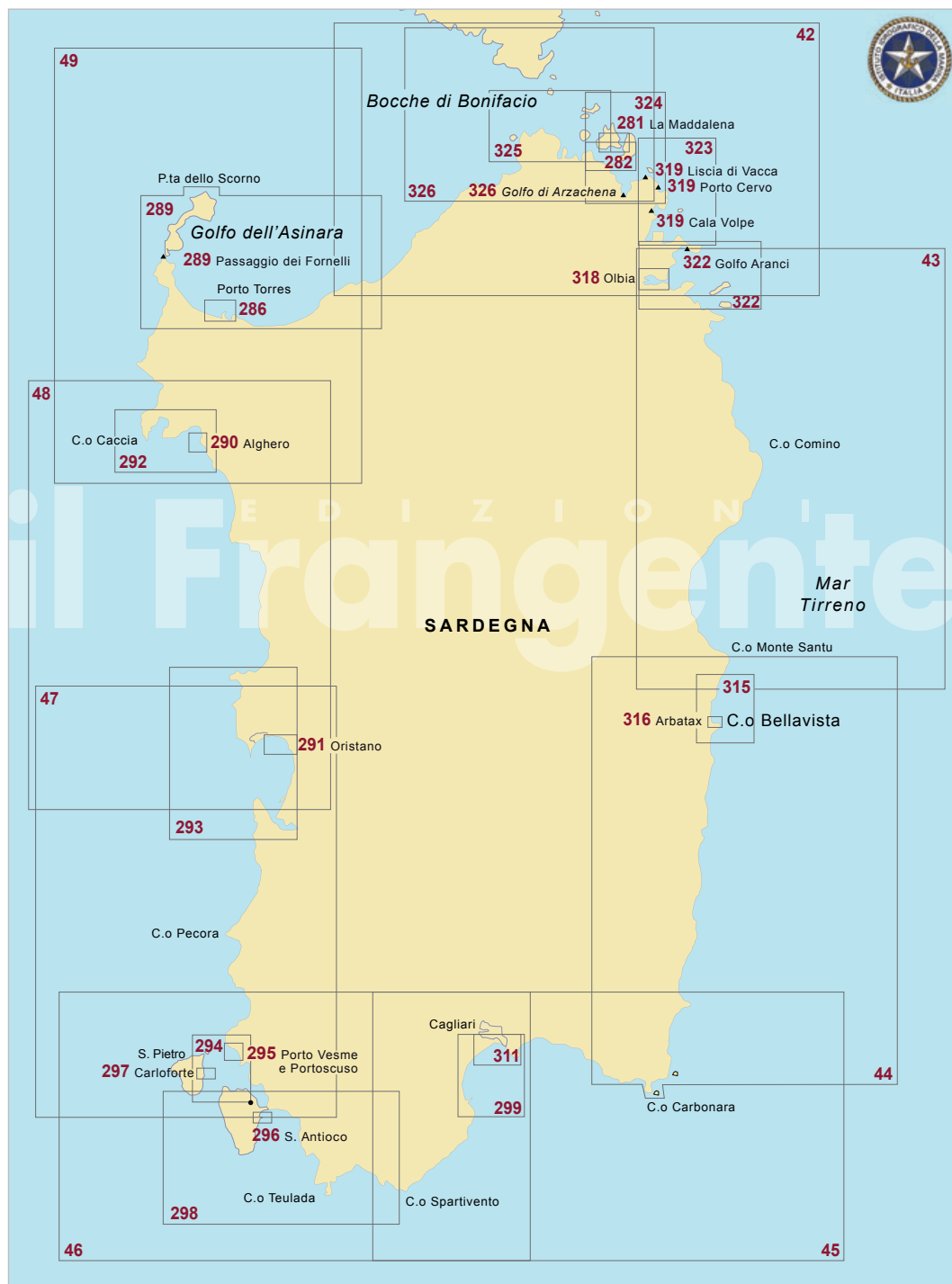
MAR LIGURE - TIRRENO SETTENTRIONALE - CORSICA



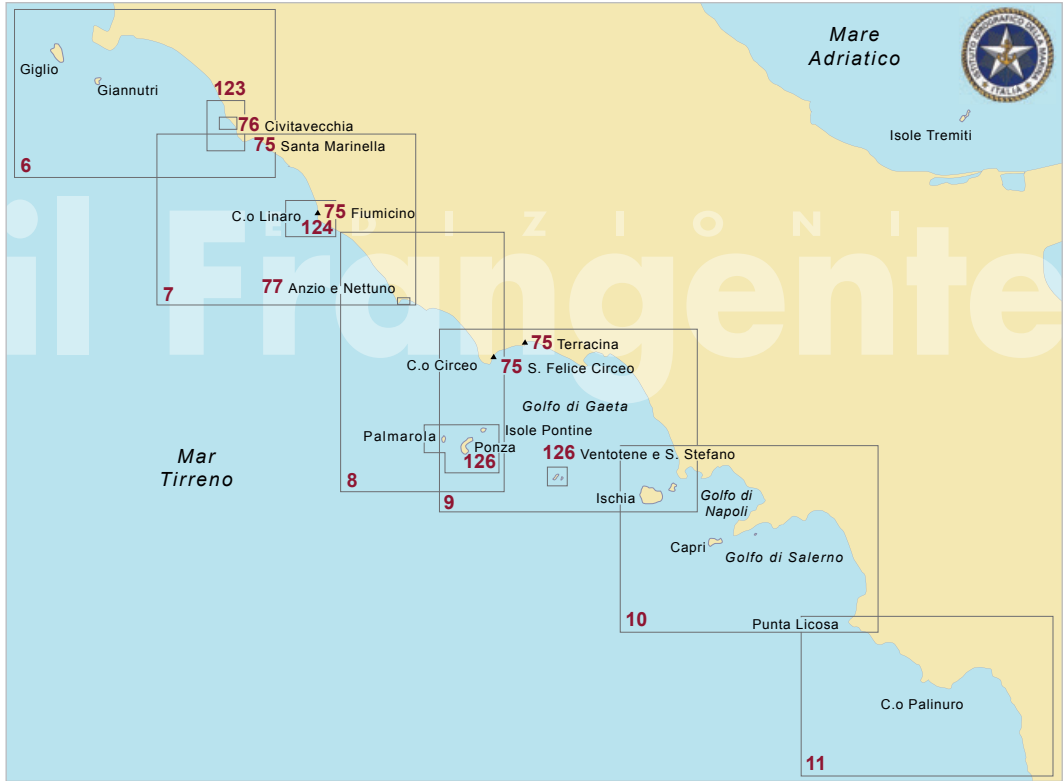
CONFEZIONAMENTO E SPEDIZIONE

Tutte le carte nautiche vengono arrotolate e avvolte in un cellophane protettivo, quindi confezionate in un robusto imballo di cartone per essere spedite mediante corriere espresso.

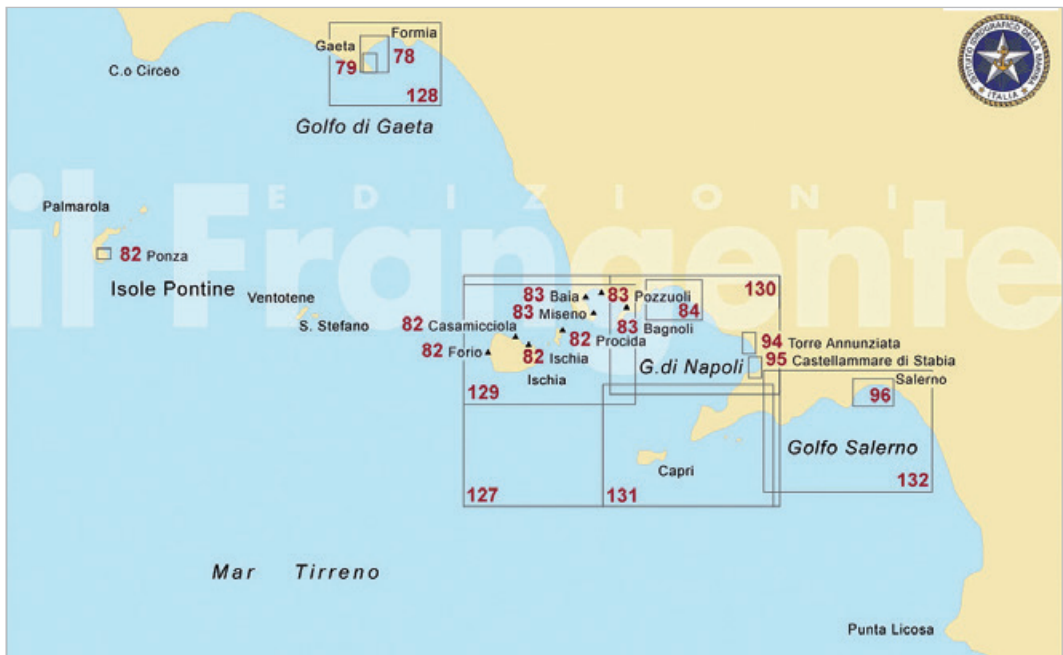
SARDEGNA



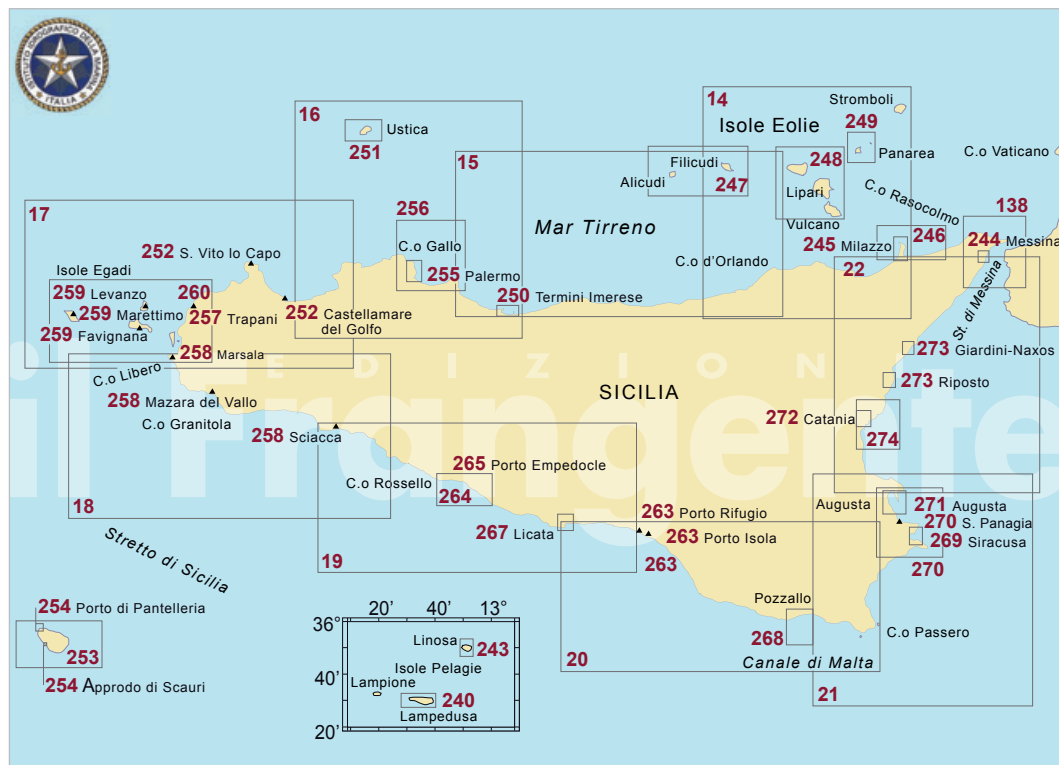
TIRRENO CENTRALE: DA ISOLA DEL GIGLIO A CAPO PALINURO



TIRRENO CENTRALE: ISOLE PONTINE, GOLFI DI GAETA, NAPOLI E SALERNO



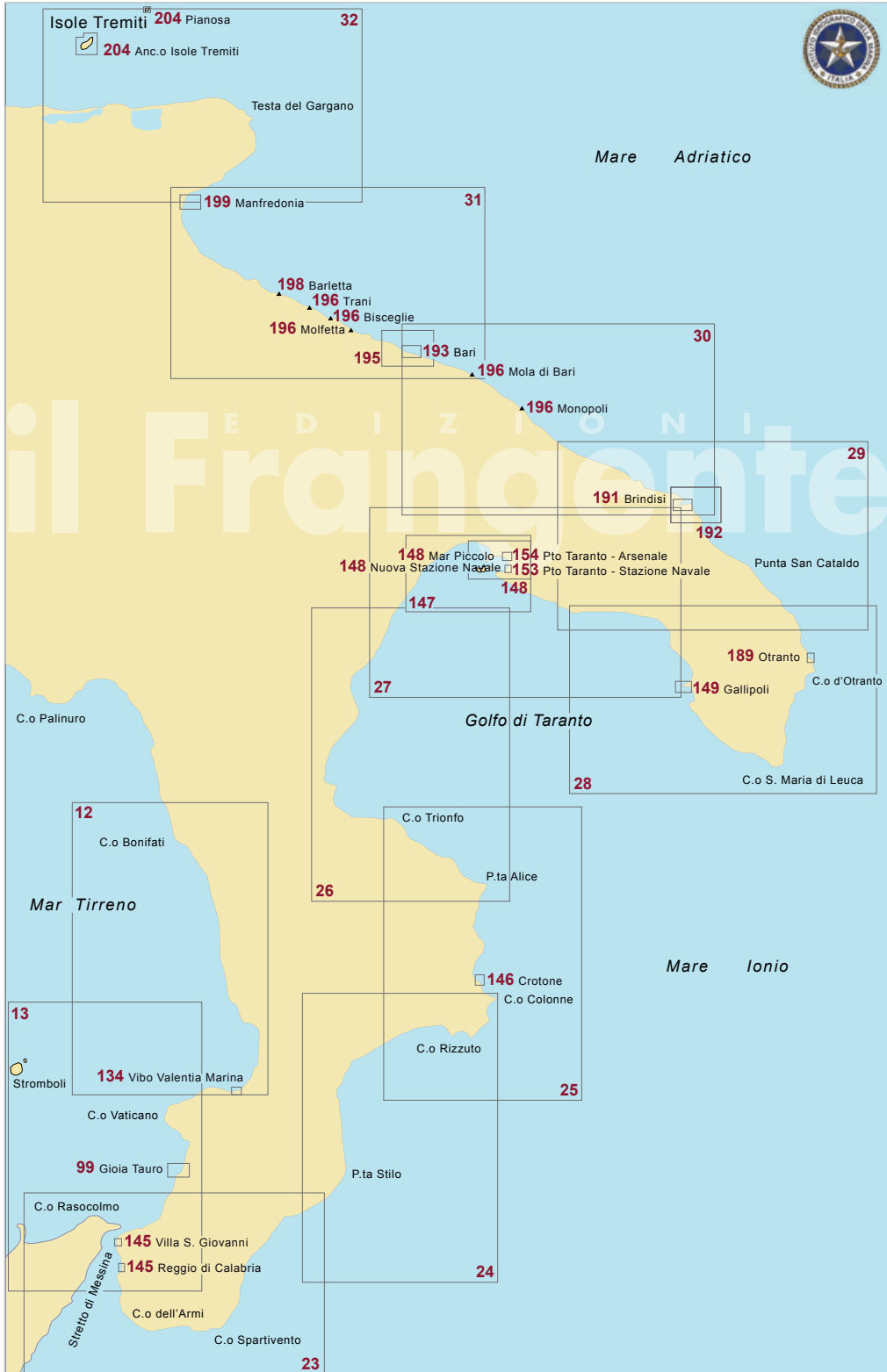
SICILIA E ISOLE



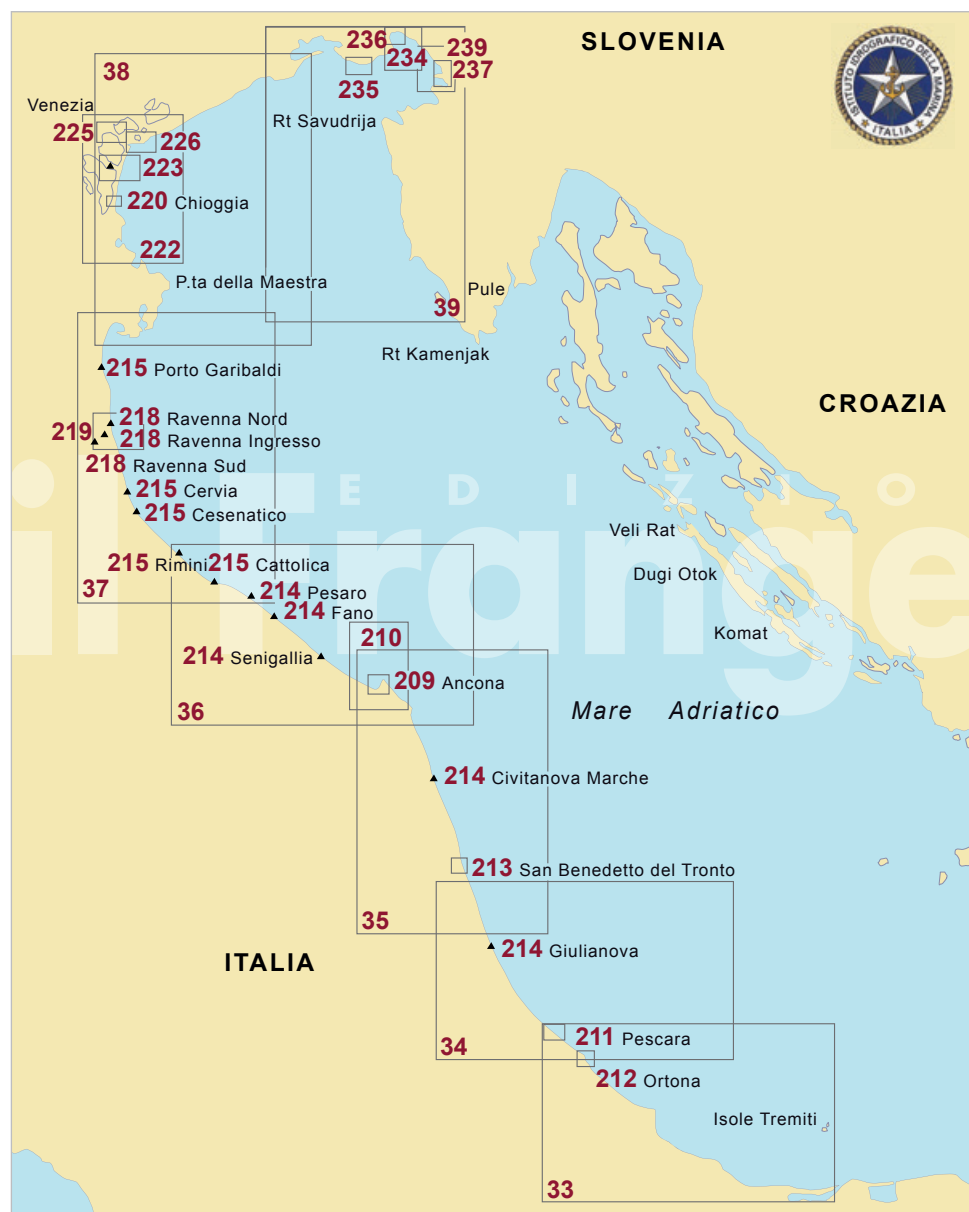
LAGHI D'ITALIA



TIRRENO MERIDIONALE - MARE IONIO - ADRIATICO MERIDIONALE



MARE ADRIATICO



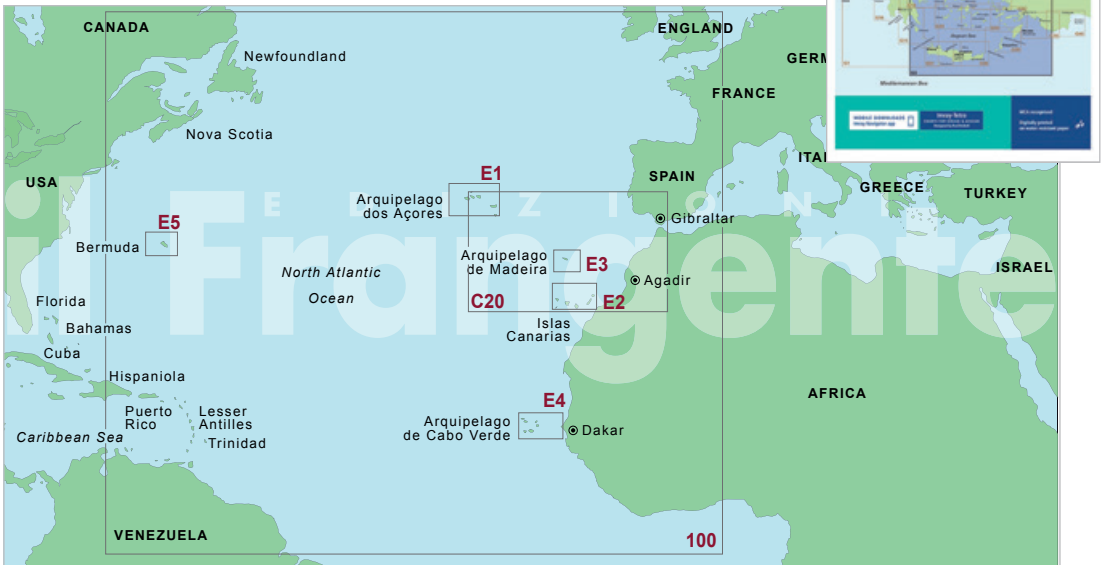
SCOPRI LE CARTE DEI MARI D'ITALIA PUBBLICATE
DALL'ISTITUTO IDROGRAFICO DELLA MARINA

CARTE NAUTICHE IMRAY

DISTRIBUTORI UFFICIALI PER L'ITALIA DAL 1996

Carte nautiche per il diporto, a colori,
ripiegate in custodia trasparente.
Formato chiuso: A4; aperto: 64 x 90 cm

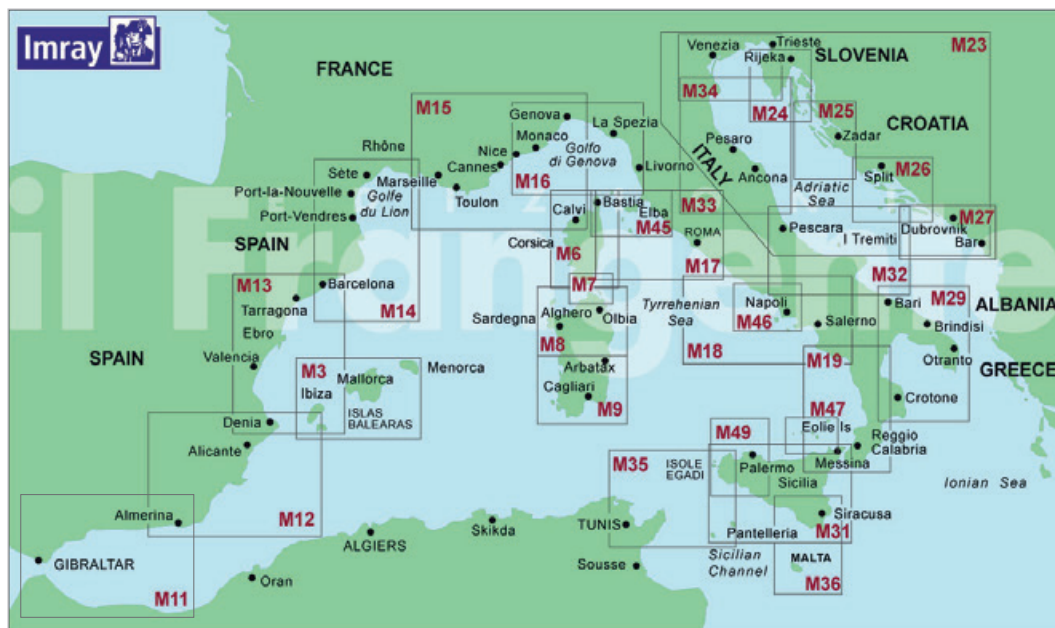
NORD ATLANTICO E ISOLE ATLANTICHE



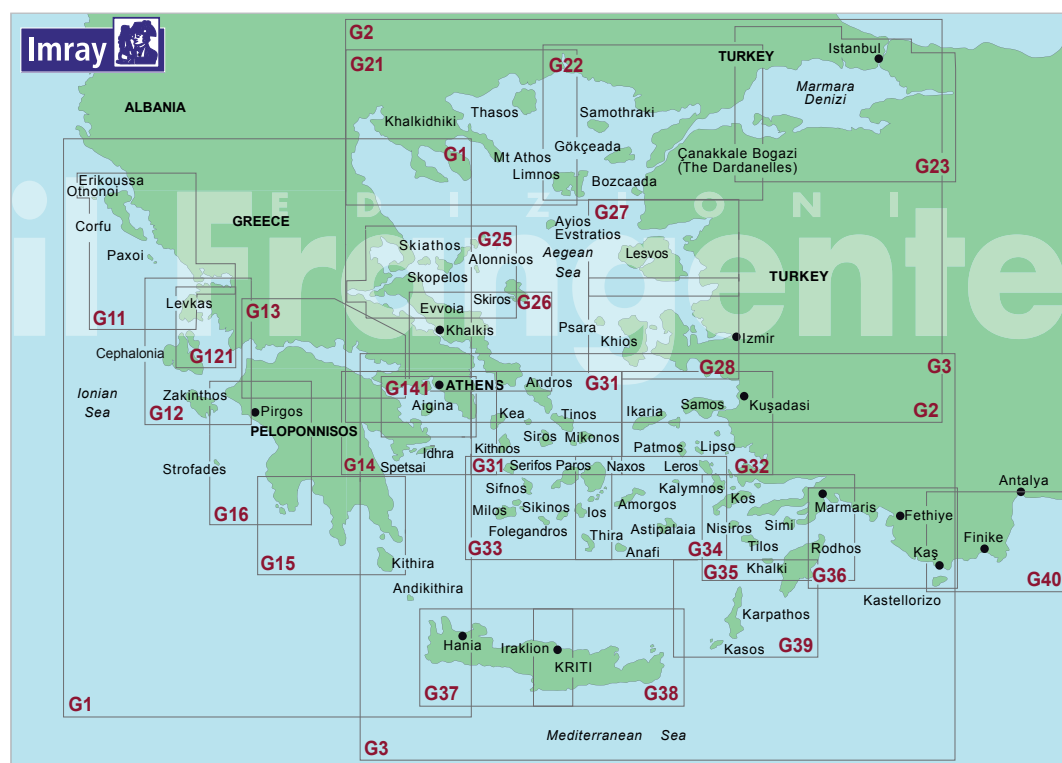
MEDITERRANEO



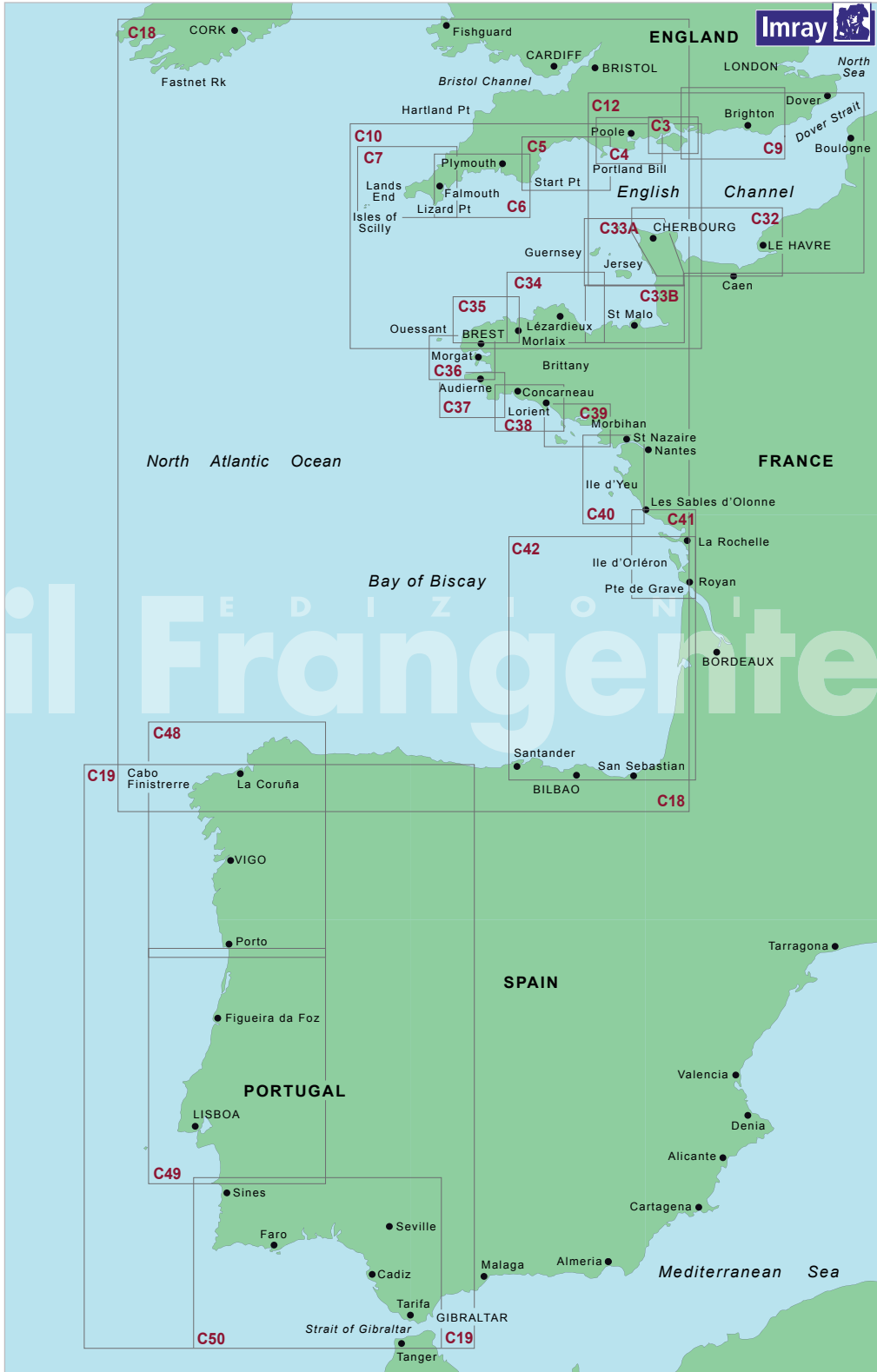
MEDITERRANEO OCCIDENTALE - MARI D'ITALIA - ADRIATICO ORIENTALE



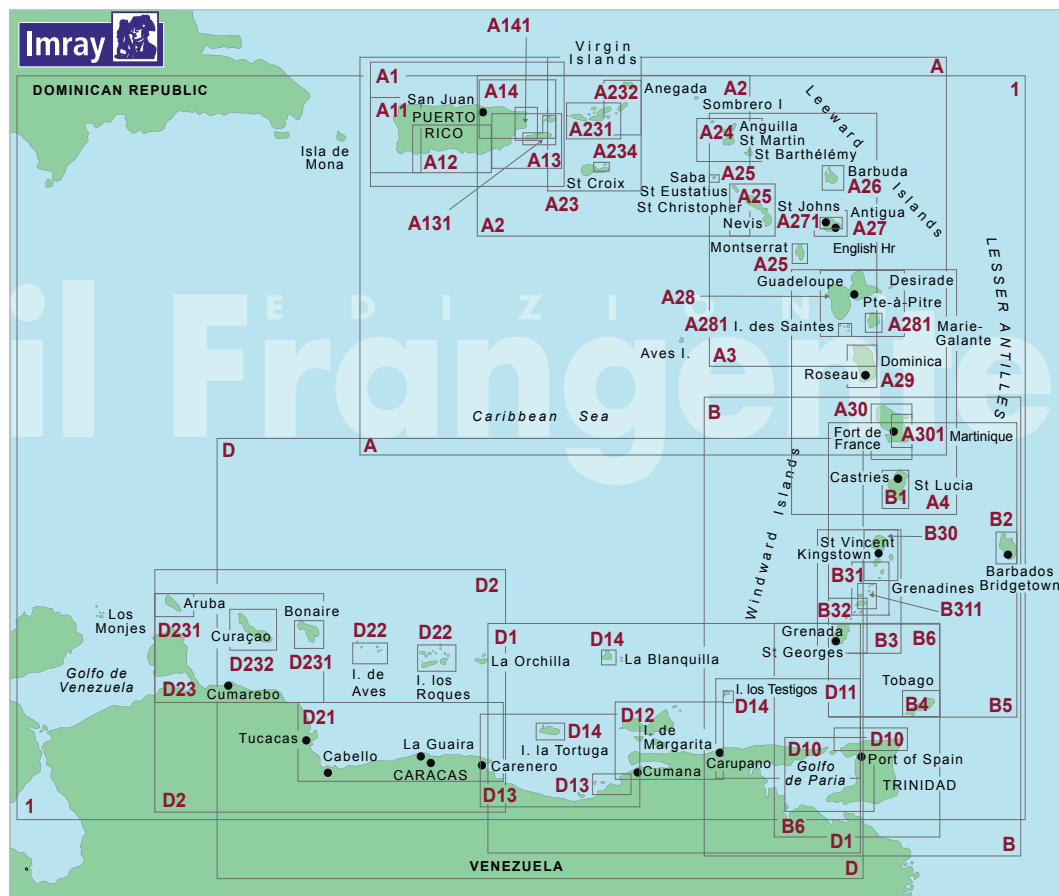
MARE IONIO E MARE EGEO (GRECIA E TURCHIA)



GIBILTERRA - PORTOGALLO - GOLFO DI BISCAGLIA - LA MANICA



MAR DEI CARAIBI



SCOPRI TUTTI I DETTAGLI DELLE CARTE IMRAY

NV CHARTS

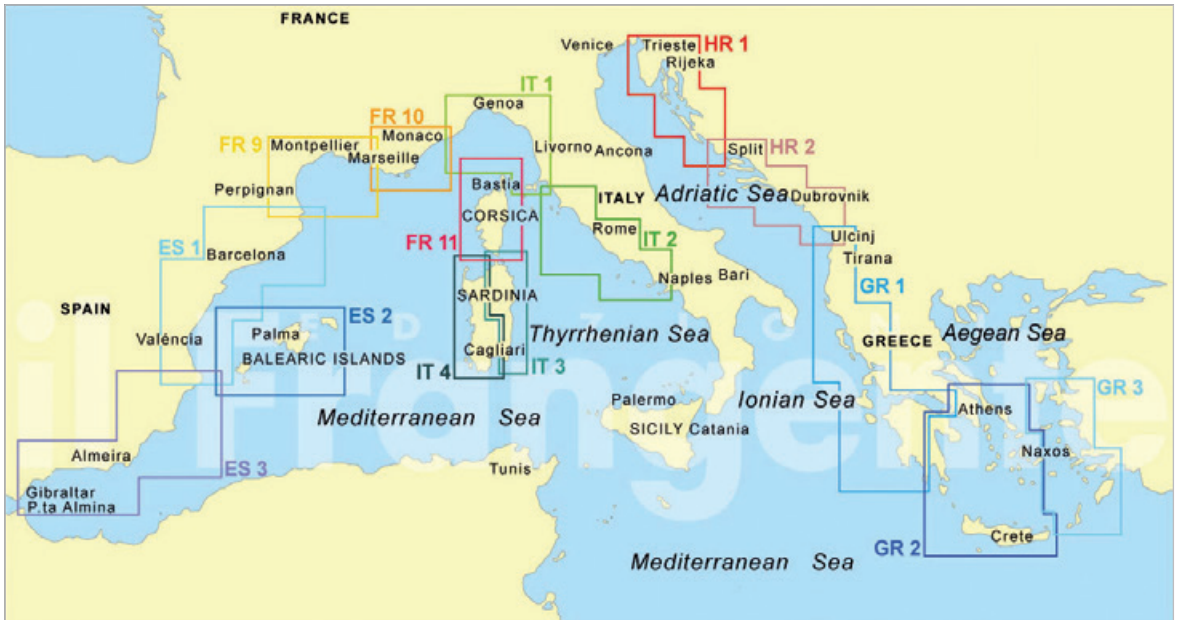
CARTE NAUTICHE
CON APP GRATUITA



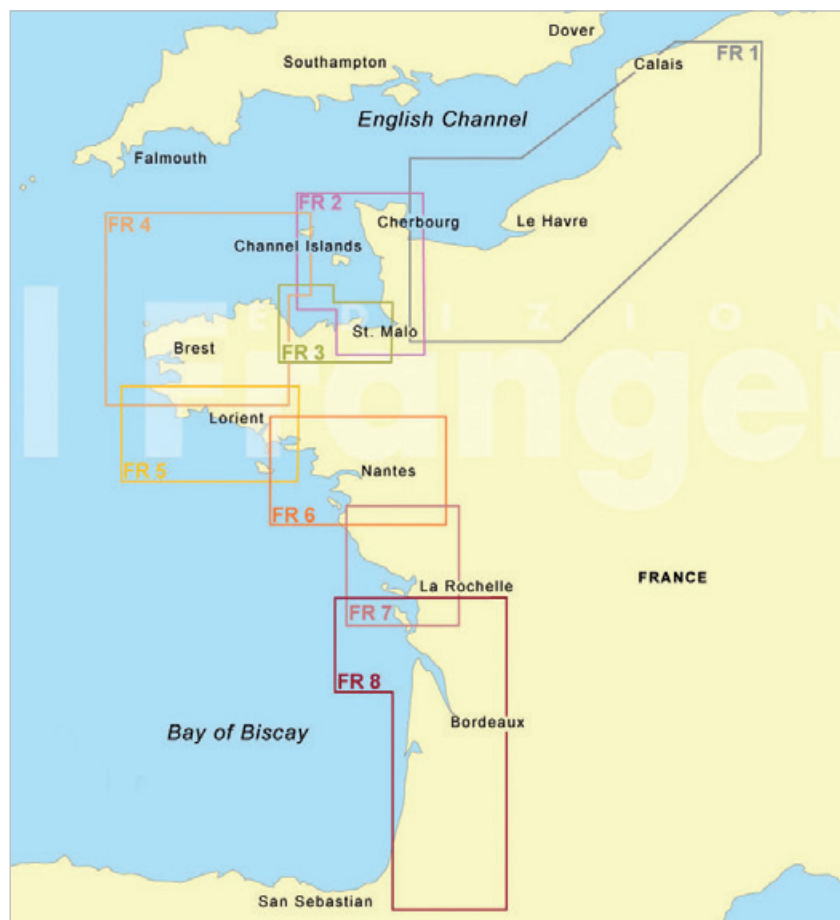
L'ingombro della classica carta nautica viene ottimizzato con un prodotto comodo da sfogliare (35 x 45cm) che comprende carte a grande scala, costiere e di dettaglio dell'area di navigazione. Le carte sono consultabili anche sulla App gratuita e facile da usare, fruibile su tutti i dispositivi mobili e PC.



MAR MEDITERRANEO



SCOPRI TUTTI I DETTAGLI DELLE NV CHARTS



FRANCIA
ATLANTICA

INGHILTERRA



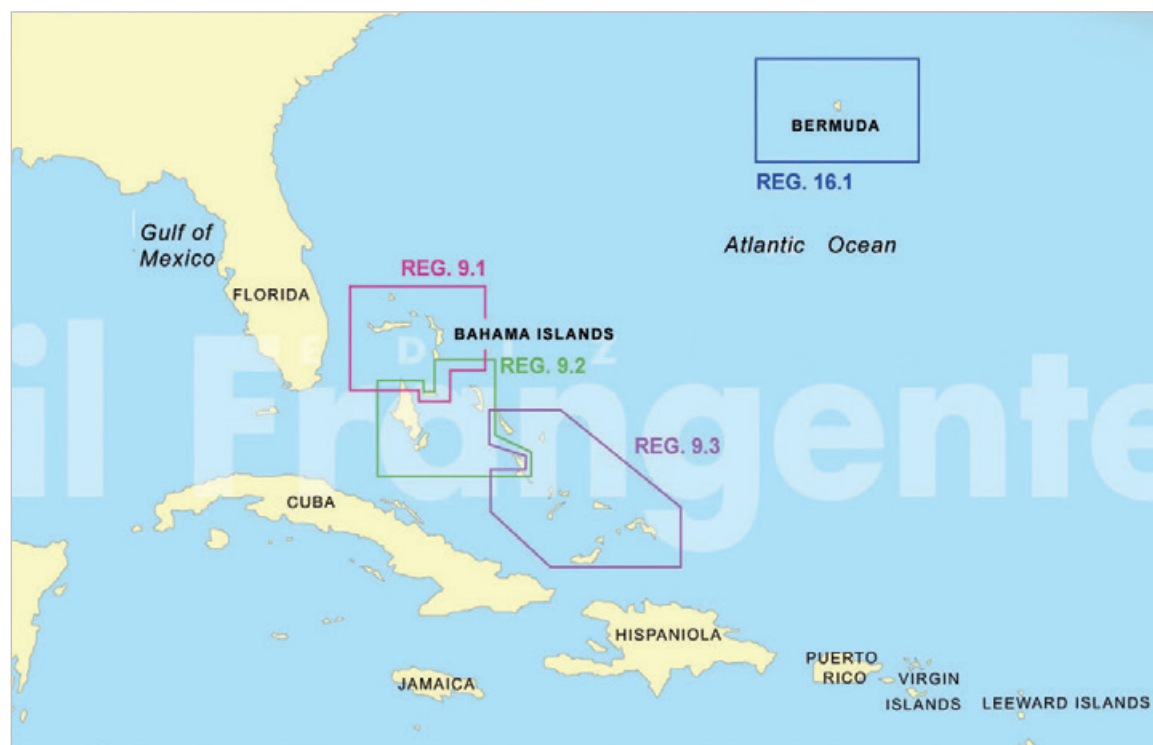
NORD ATLANTICO



CUBA E CARAIBI



BAHAMAS E BERMUDA





Rotte di tutto il mondo

il tam-tam del mare

Se sei...

Se sei un navigante del fine settimana,

se passi tutto il tuo tempo libero in barca,

se stai pensando al giorno in cui potrai finalmente salpare verso gli agognati paradisi tropicali,

se sei un circumnavigatore a tempo pieno,

se non hai la barca ma desideri vivere l'esperienza di crociere appaganti,

se sei un giovane che non dispone di risorse ma vuoi capire cosa significa vivere in mare,

se non ti senti ancora pronto per effettuare una crociera in modo autonomo e vuoi seguire un percorso di formazione che ti permetta di farlo,

se vuoi vivere l'esperienza di navigare su imbarcazioni attrezzate per i grandi viaggi,

se ascoltando i racconti di chi ha fatto lunghe crociere ti prende la voglia di mollare tutto e partire, o, semplicemente, se sei tra coloro che sognano tali avventure,

allora sei il benvenuto in ROTTE DI TUTTO IL MONDO (RTM)!



www.rottedituttoilmondo.com



EDIZIONI IL FRANGENTE

Via Gaetano Trezza, 12

37129 Verona

+39 045 8012631

frangente@frangente.com

LA GRANDE LIBRERIA NAUTICA ONLINE

www.frangente.com



il Frangente
L'EDITORE CHE NAVIGA



il Frangente
LA GRANDE LIBRERIA NAUTICA ONLINE



il Frangente
EDUCATIONAL



il Frangente
DIGITALE



il Frangente
ARTE



il Frangente
MULTIMEDIA