V EDIZIONE 2025 ISBN 978-88-3610-256-3 - RISTAMPA LUGLIO

ERRATA CORRIGE

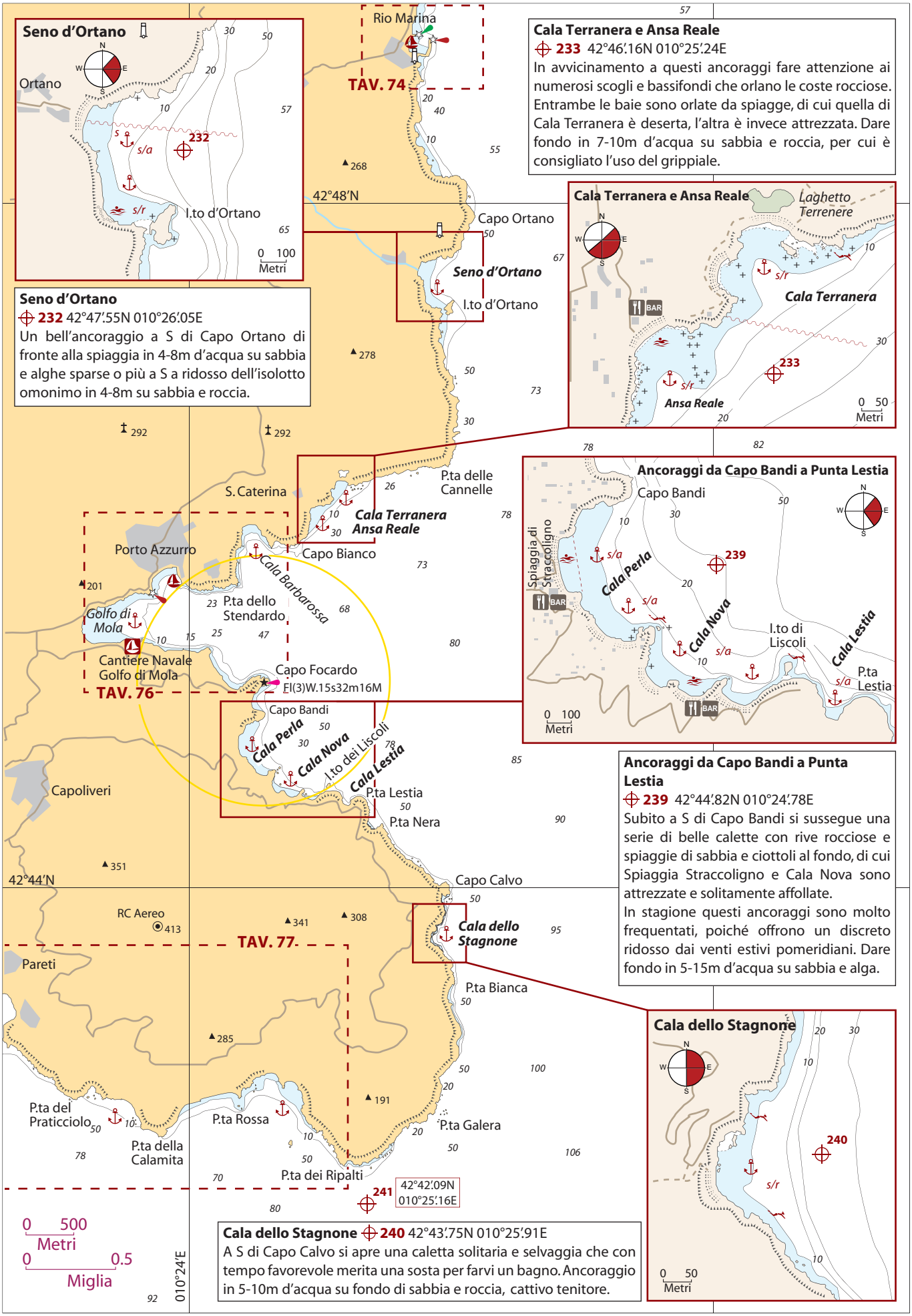

Seno d'Ortano
232 42°47'.55N 010°26'.05E
Un bell'ancoraggio a S di Capo Ortano di fronte alla spiaggia in 4-8m d'acqua su sabbia e alghe sparse o più a S a ridosso dell'isolotto omonimo in 4-8m su sabbia e roccia.

Cala Terranera e Ansa Reale
233 42°46'.16N 010°25'.24E
In avvicinamento a questi ancoraggi fare attenzione ai numerosi scogli e bassifondi che orlano le coste rocciose. Entrambe le baie sono orlate da spiagge, di cui quella di Cala Terranera è deserta, l'altra è invece attrezzata. Dare fondo in 7-10m d'acqua su sabbia e roccia, per cui è consigliato l'uso del grippiale.

Ancoraggi da Capo Bandi a Punta Lestia
239 42°44'.82N 010°24'.78E
Subito a S di Capo Bandi si susseguono una serie di belle calette con rive rocciose e spiaggie di sabbia e ciottoli al fondo, di cui Spiaggia Straccoligno e Cala Nova sono attrezzate e solitamente affollate.
In stagione questi ancoraggi sono molto frequentati, poiché offrono un discreto ridosso dai venti estivi pomeridiani. Dare fondo in 5-15m d'acqua su sabbia e alga.

Cala dello Stagnone **240** 42°43'.75N 010°25'.91E
A S di Capo Calvo si apre una caletta solitaria e selvaggia che con tempo favorevole merita una sosta per farvi un bagno. Ancoraggio in 5-10m d'acqua su fondo di sabbia e roccia, cattivo tenitore.

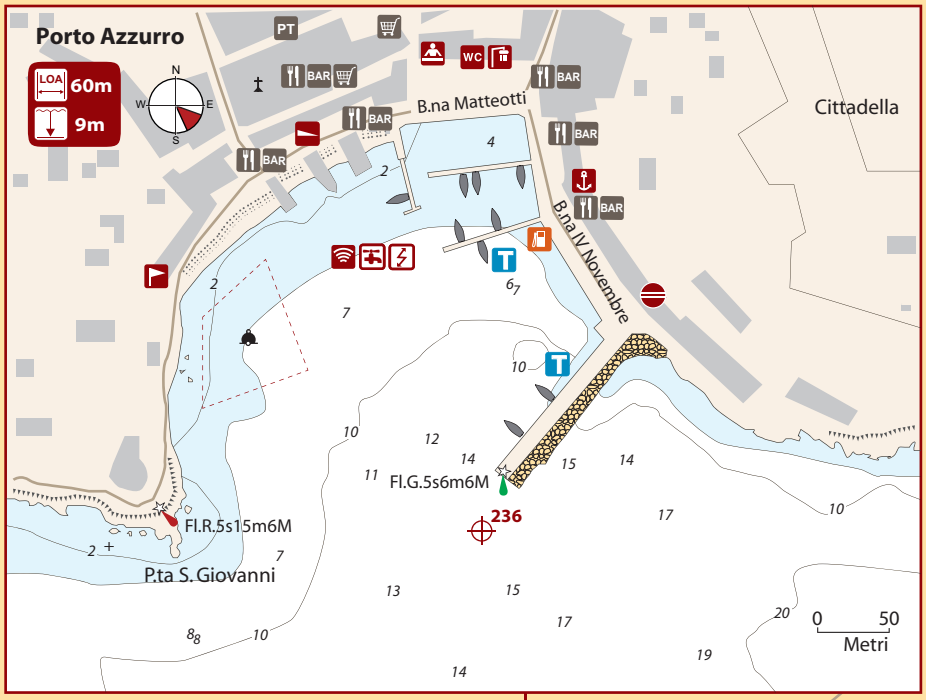

Porto Azzurro
236 42°45'.66N 010°23'.66E
L'avvicinamento non presenta pericoli. Sono punti cospicui Forte Focardo, all'estremità meridionale del golfo, e la cittadella sul promontorio che occulta Porto Azzurro. Il porticciolo, con 125 ormeggi (LOA 60m, profondità 9-2m), di cui alcuni riservati al transito, risulta ben protetto da tutti i venti, anche se con Scirocco si instaura una fastidiosa onda di risacca. Gli ormeggi lungo il molo foraneo, le banchine e ai pontili galleggianti sono gestiti dal Comune tramite concessionario privato.

Marina di Porto Azzurro
VHF ch 10
☎ 0565 1935269 - 376 1382495
marina@marinaportoazzurro.it
www.marinaportoazzurro.com

Ufficio Locale Marittimo
☎ 0565 95195
lcportoazzurro@mit.gov.it

Golfo di Mola / Rada di Porto Azzurro
237 42°45'.58N 010°23'.58E
La baia sul lato S è parzialmente occupata da gavitelli e in fondo presenta fondali ridotti, tuttavia rimane ancora molto spazio per l'ancoraggio che risulta ben ridossato da tutti i venti. Dare fondo in 4-8m d'acqua su fango e sabbia nella parte centrale del golfo; su sabbia e alghe, con precaria tenuta del fondo in alcuni punti, sul lato N. Con forte Maestrale la baia è spazzata da forti raffiche, mentre con Scirocco si insinua una fastidiosa onda, nel qual caso è opportuno ancorare a ridosso del lato S.
Lungo la sponda meridionale del golfo vi è un grande campo boe con 65 ormeggi (LOA 16m, prof. 2m); servizio di trasporto a terra per i clienti.
☎ 333 5843723 / 338 2876416
info@ormeggiobarchemola.com
www.ormeggiobarchemola.com

Cala Barbarossa 234 42°46'.03N 010°24'.50E
Una baia che penetra profondamente la costa, racchiusa tra rive rocciose, con una spiaggia attrezzata al fondo. Ancoraggio in 4-6m d'acqua su sabbia. In stagione, l'area riservata alla balneazione obbliga a stare molto distanti dalla spiaggia in 7-15m su fondo di sabbia e alghe, cattivo tenitore.

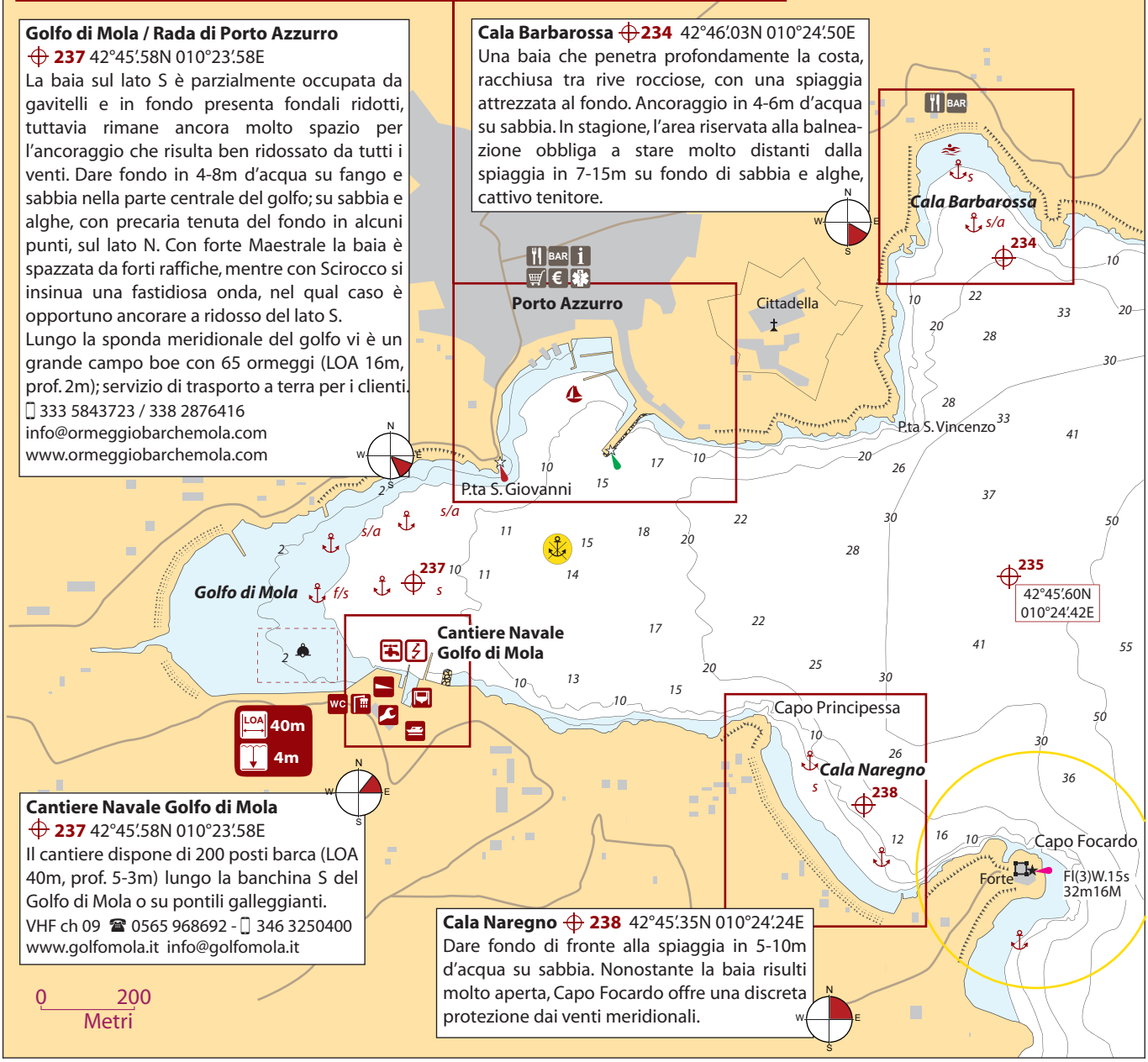

Cantiere Navale Golfo di Mola
237 42°45'.58N 010°23'.58E
Il cantiere dispone di 200 posti barca (LOA 40m, prof. 5-3m) lungo la banchina S del Golfo di Mola o su pontili galleggianti.
VHF ch 09 ☎ 0565 968692 - 346 3250400
www.golfomola.it info@golfomola.it

Cala Naregno 238 42°45'.35N 010°24'.24E
Dare fondo di fronte alla spiaggia in 5-10m d'acqua su sabbia. Nonostante la baia risulti molto aperta, Capo Focardo offre una discreta protezione dai venti meridionali.